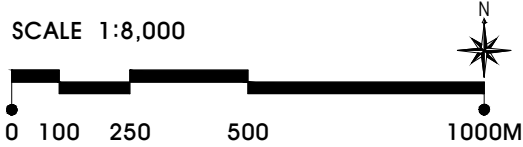


인천경제자유구역 송도국제도시 국제업무단지 용도지역 결정도

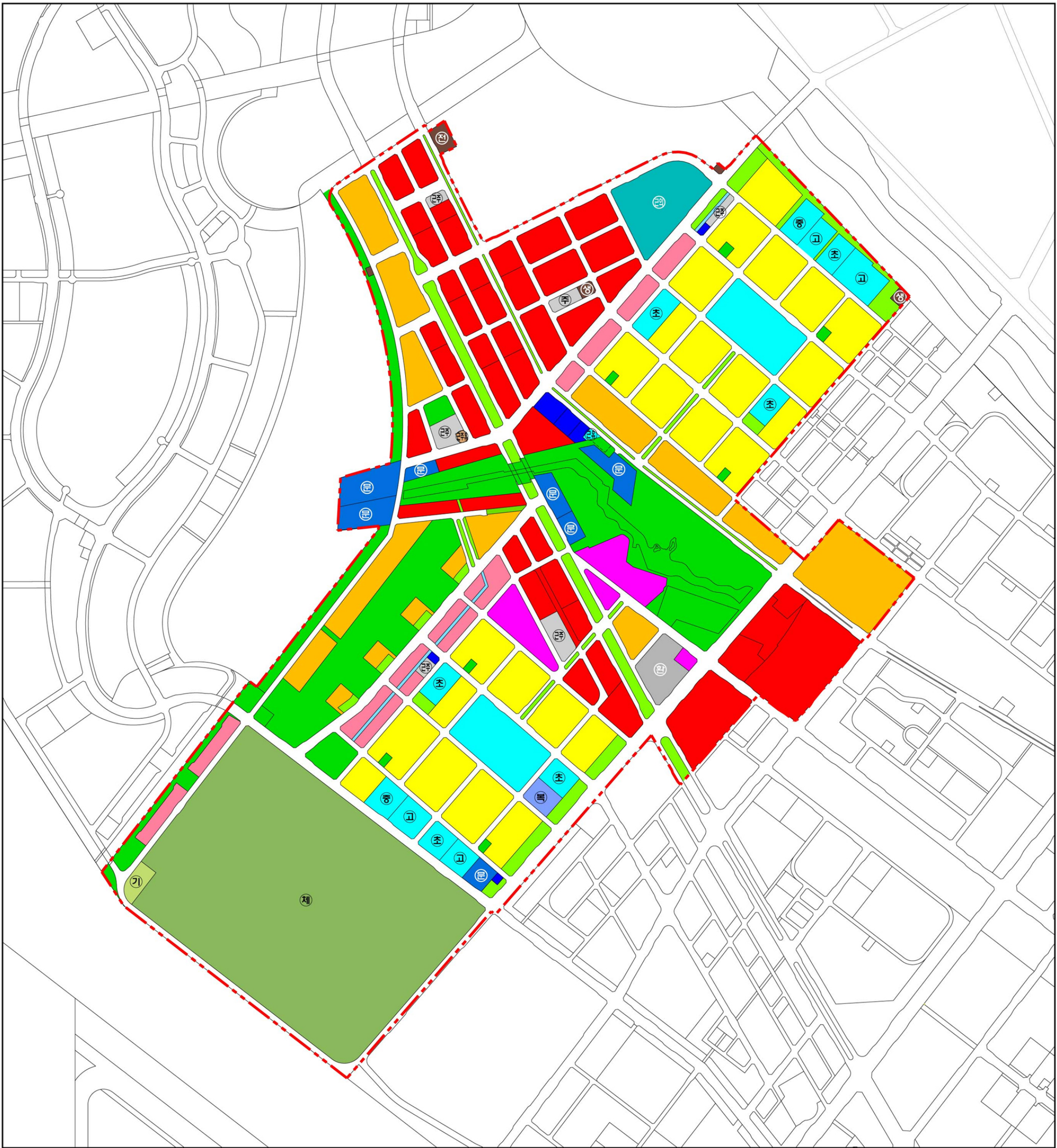
※ 국토의계획및이용에관한법률 제32조제5항의 규정에 따라
지형도면을 따로 작성·고시하지 아니한다.

SCALE 1:8,000



범 례

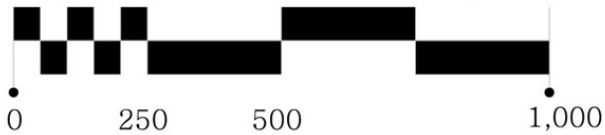
- | | |
|-----------|--------|
| 지구단위계획구역 | 중심상업지역 |
| 제2종일반주거지역 | 일반상업지역 |
| 제3종일반주거지역 | 자연녹지지역 |
| 준 주 거 지 역 | |



국제업무단지

토지이용계획도

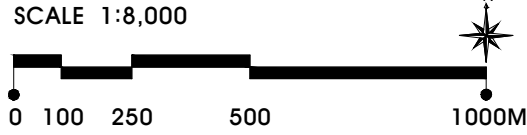
SCALE = 1:5,000



단	독	주	택	물	류	시	설	주	차	장
공	동	주	택	도	행	자	로	자	동	교
근	린	생	활	보	원	도	로	학	차	사
상	업	시	설	공	(육	(수	(지	공	청	설
업	무	복	합	공	원	원	부)	문	화	소
주	상	지	원	공	(습	공	녹	충	전	유
복	합	지	원	공	구	공	지	종	교	시
지	지	원	원	광	역)	공	장	복	지	설
식	식	원	원	공	공	공	지	병	육	원
기	기	원	원	공	공	공	지	체	체	설
반	반	원	원	공	공	공	지	공	공	원
산	산	원	원	공	공	공	지	급	급	설
연	연	원	원	공	공	공	지	기	기	지
복	복	원	원	공	공	공	지			
합	합	원	원	공	공	공	지			
개	개	원	원	공	공	공	지			
연	연	원	원	공	공	공	지			
청	청	원	원	공	공	공	지			
소	소	원	원	공	공	공	지			
년	년	원	원	공	공	공	지			
수	수	원	원	공	공	공	지			
련	련	원	원	공	공	공	지			
시	시	원	원	공	공	공	지			
설	설	원	원	공	공	공	지			



인천경제자유구역 송도국제도시 국제업무단지 도시계획시설결정도



범 례			
지구단위계획구역	경 관 녹 지	학 교	공동구관리사무소
광 로	완 충 녹 지	사회복지시설	공 동 구
대 로	근 린 공 원	폐기물처리시설	오수중계펌프장
중 로	어 린 이 공 원		
주 차 장	해 안 공 원		
교 통 광 장	공 공 청 사		



인천경제자유구역
송도국제도시 국제업무단지
지구단위계획 결정도
(토지이용 및 시설에 관한 계획)

SCALE 1:8,000



범례

지구단위계획구역	경관녹지	학교 (■: 중·고등학교, ▲: 초등학교)	공동구관리사무소
광로	완충녹지	사회복지시설	공동구
대로	근린공원	폐기물처리시설	오수중계펌프장
중로	어린이공원		
주차장	해안공원		
교통광장	공공청사		



인천경제자유구역
송도국제도시 국제업무단지
지구단위계획 결정도
(획지 및 건축물 등에 관한 계획)

SCALE 1:8,000



범례

- | | | | |
|-------------|------------------|-------------|----------------|
| 지구단위계획구역 | 차량출입불허구간 | 전면공지 | 공개공지(권장) |
| 특별계획구역 | 공동개발(규제) | 해안공원연접형전면공지 | 건축물용도 |
| 대지경계선 | 공동개발(권장) | 수공간 | 용적률(%) 최고높이(m) |
| 대지분할가능선 | 공동개발(권장):골프장주책단지 | 공공조경 | 건폐율(%) 최저높이(m) |
| 건축한계선(1m) | 지하층공동개발(규제) | | |
| 건축한계선(3m) | 단지내도로(권장) | | |
| 건축한계선(6m) | 공공보행통로(권장) | | |
| 건축한계선(9m) | 보행자전용도로 | | |
| 건축지정선(3~4m) | | | |
| 벽면한계선(3m) | | | |