






변경없음

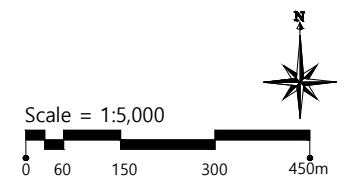
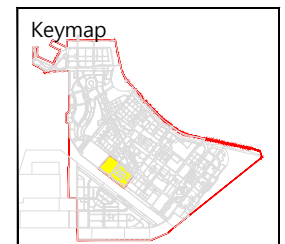
## 바이오단지 지구단위계획

### 용도지역 결정도

#### 범례

-  지구단위계획구역
-  제2종일반주거지역
-  준주거지역
-  준공업지역
-  자연녹지지역

본 도면은 신설 및 변경부분에 한하여 유효함




변경없음

## 바이오단지 지구단위계획

### 지구단위계획구역 결정도

#### 범 례

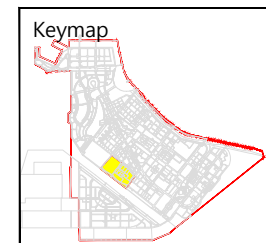
 지구단위계획구역

지구단위계획구역

⑤

본 도면은 신설 및 변경부분에 한하여 유효함

Keymap



Scale = 1:5,000

0 60 150 300 450m





변경없음

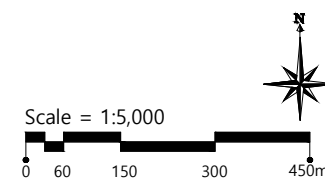
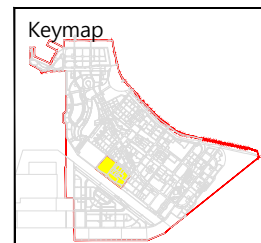
## 바이오단지 지구단위계획

### 도시계획시설에 대한 도시관리계획 결정도

#### 범      례

-  지구단위계획구역
-  학                  교

본 도면은 신설 및 변경부분에 한하여 유효함



변경없음

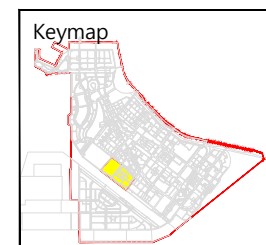
## 바이오단지 지구단위계획

지구단위계획 결정도  
(토지이용 및 시설에 관한 계획)

### 범 례

- 지구단위계획구역
- 근 린 공 원
- 완 충 녹 지
- 기 타 시 설

본 도면은 신설 및 변경부분에 한하여 유효함



Scale = 1:5,000



변경없음

## 바이오단지 지구단위계획

지구단위계획 결정도  
(획지 및 건축물 등에 관한 계획)

### 범 례

- 지구단위계획구역
- 획지경계선
- 대지분할가능선
- 공동건축(권장)
- 건축한계선
- 차량출입 불허구간
- 차량출입 허용구간
- 공공조경

용 적 른	최고높이
건 폐 율	-

본 도면은 신설 및 변경부분에 한하여 유효함

