



송도국제화복합단지

용도지역 결정도



지구단위계획구역




제2종일반주거지역



제3종일반주거지역



준주거지역



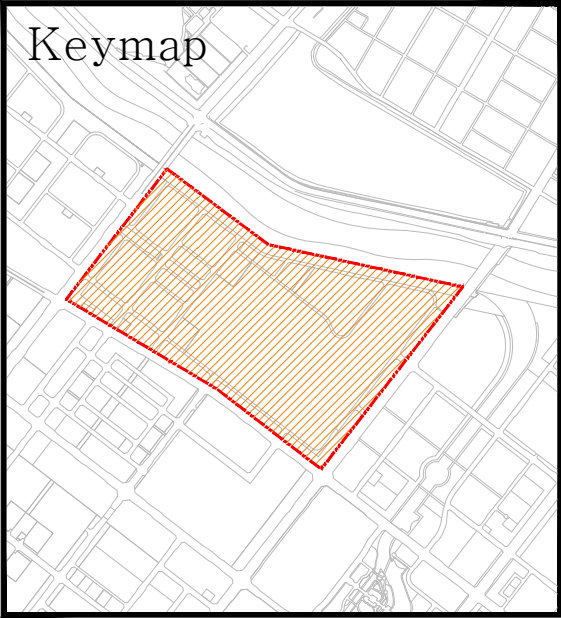
일반상업지역



자연녹지지역

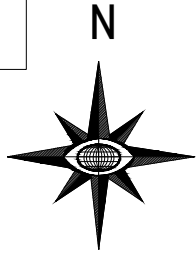
본 도면은 신설 및 변경 부분에 한하여 유효함

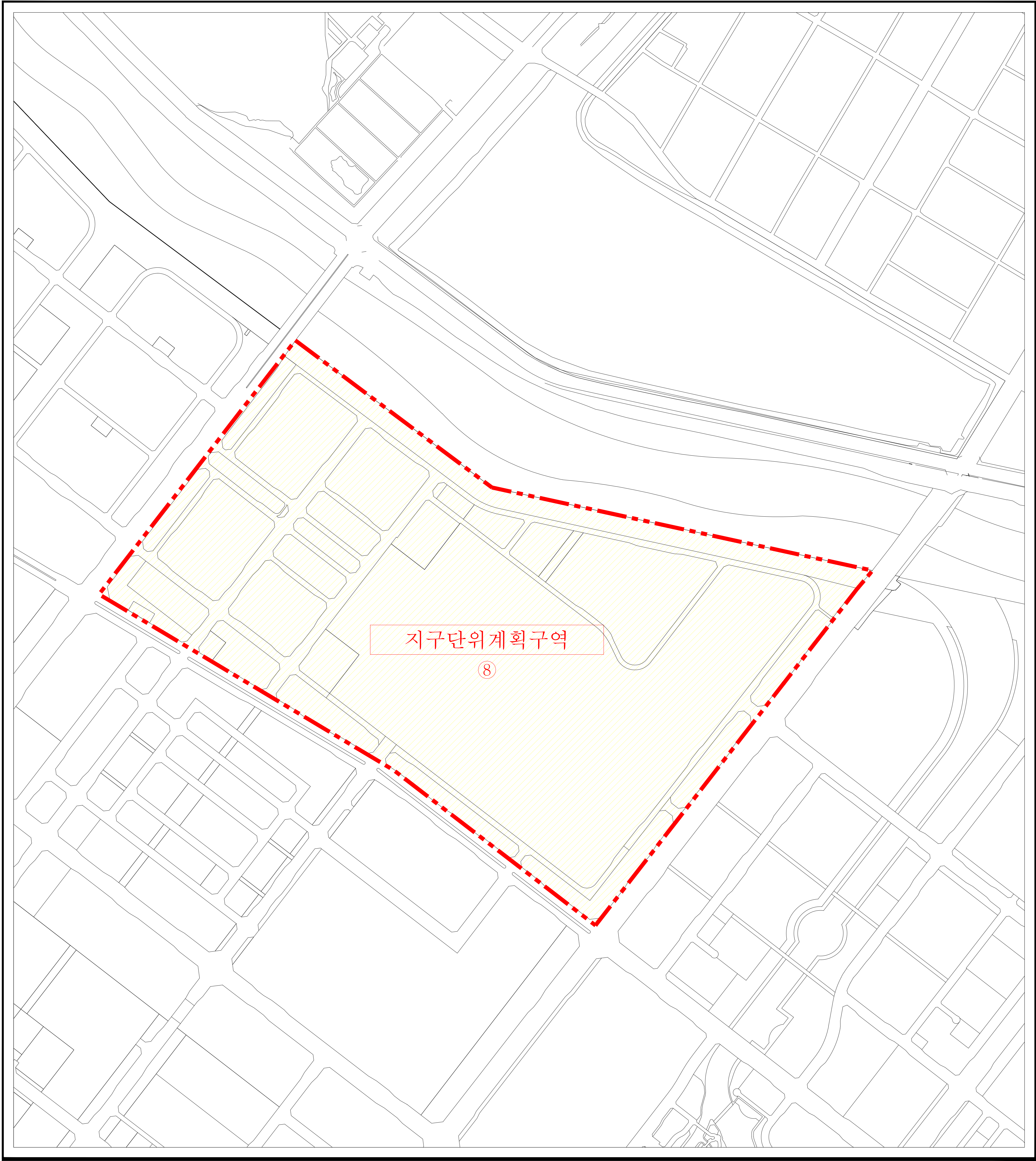
Keymap



인천광역시경제자유구역청고시 제2023-35호
2023. 07. 24.

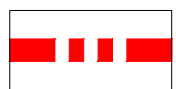
Scale = 1:5,000





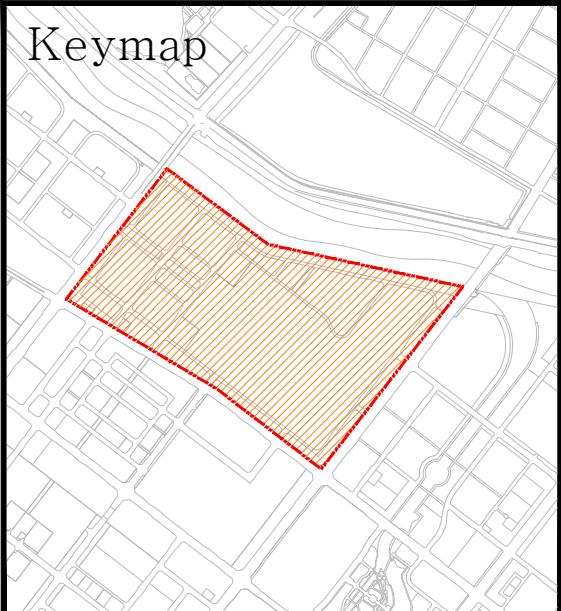
송도국제화복합단지

지구단위계획구역 결정도



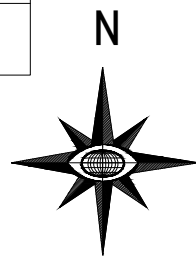
지구단위계획구역

Keymap

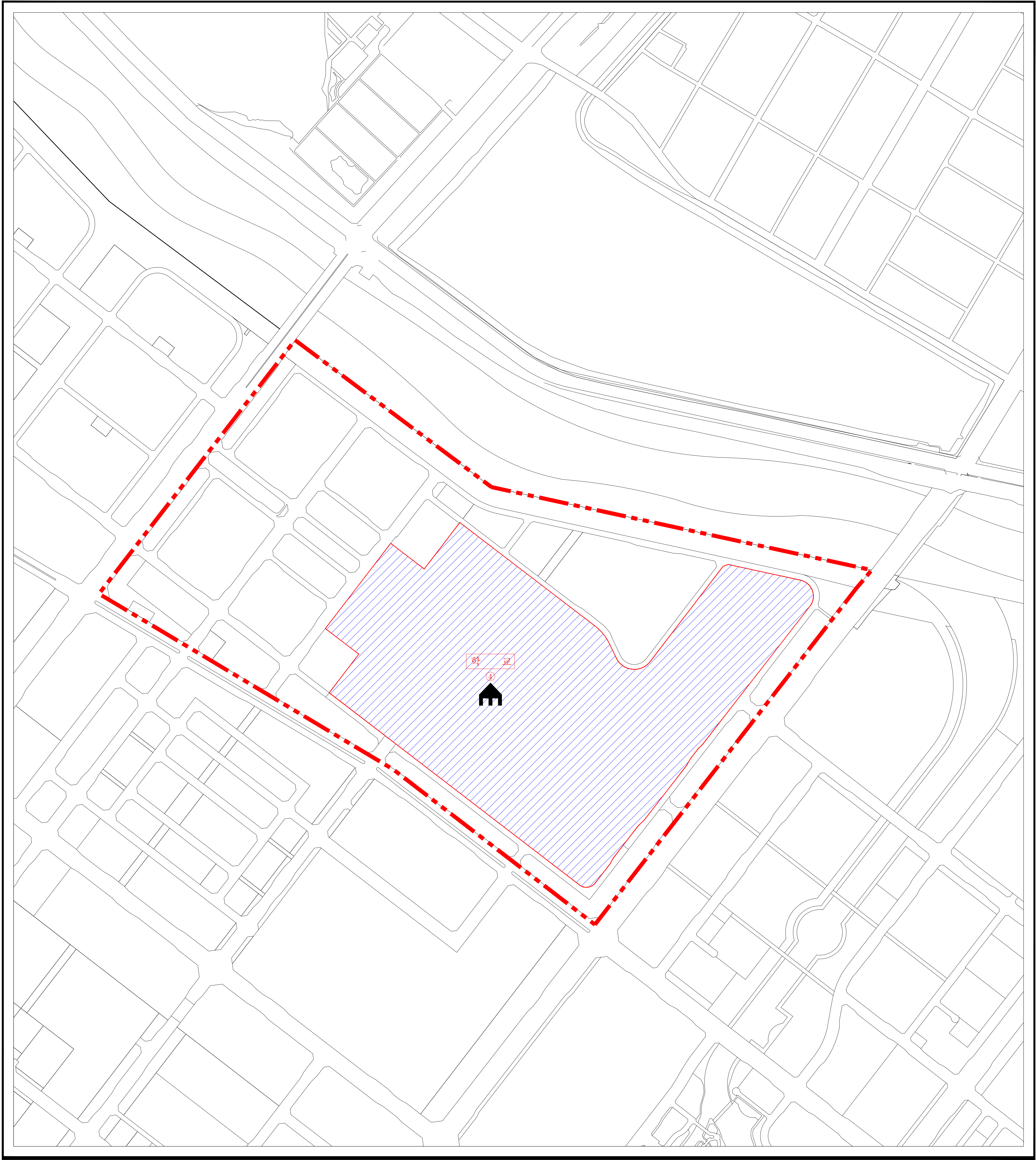


인천광역시경제자유구역청고시 제2023-35호
2023. 07. 24.

Scale = 1:5,000

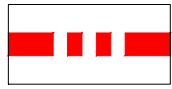


본 도면은 신설 및 변경 부분에 한하여 유효함

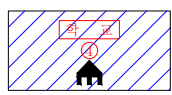


송도국제화복합단지

도시계획시설에 대한
도시관리계획 결정도



지구단위계획구역

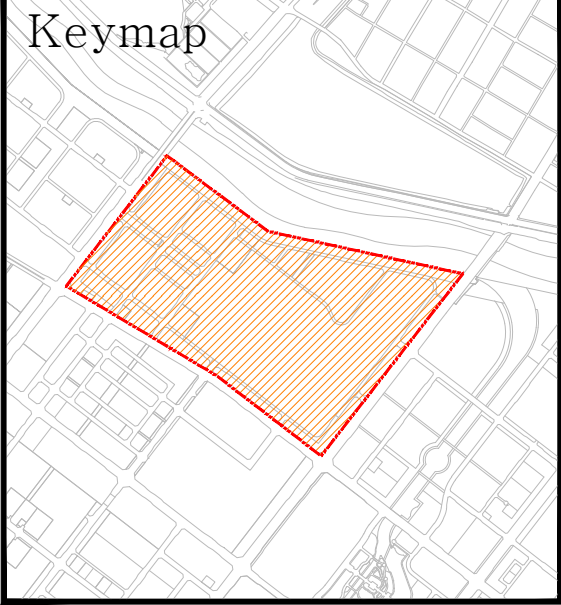


학

교

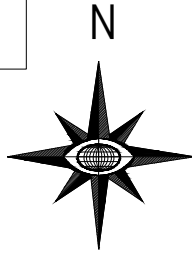
본 도면은 신설 및 변경 부분에 한하여 유효함

Keymap



인천광역시경제자유구역청고시 제2023-35호
2023. 07. 24.

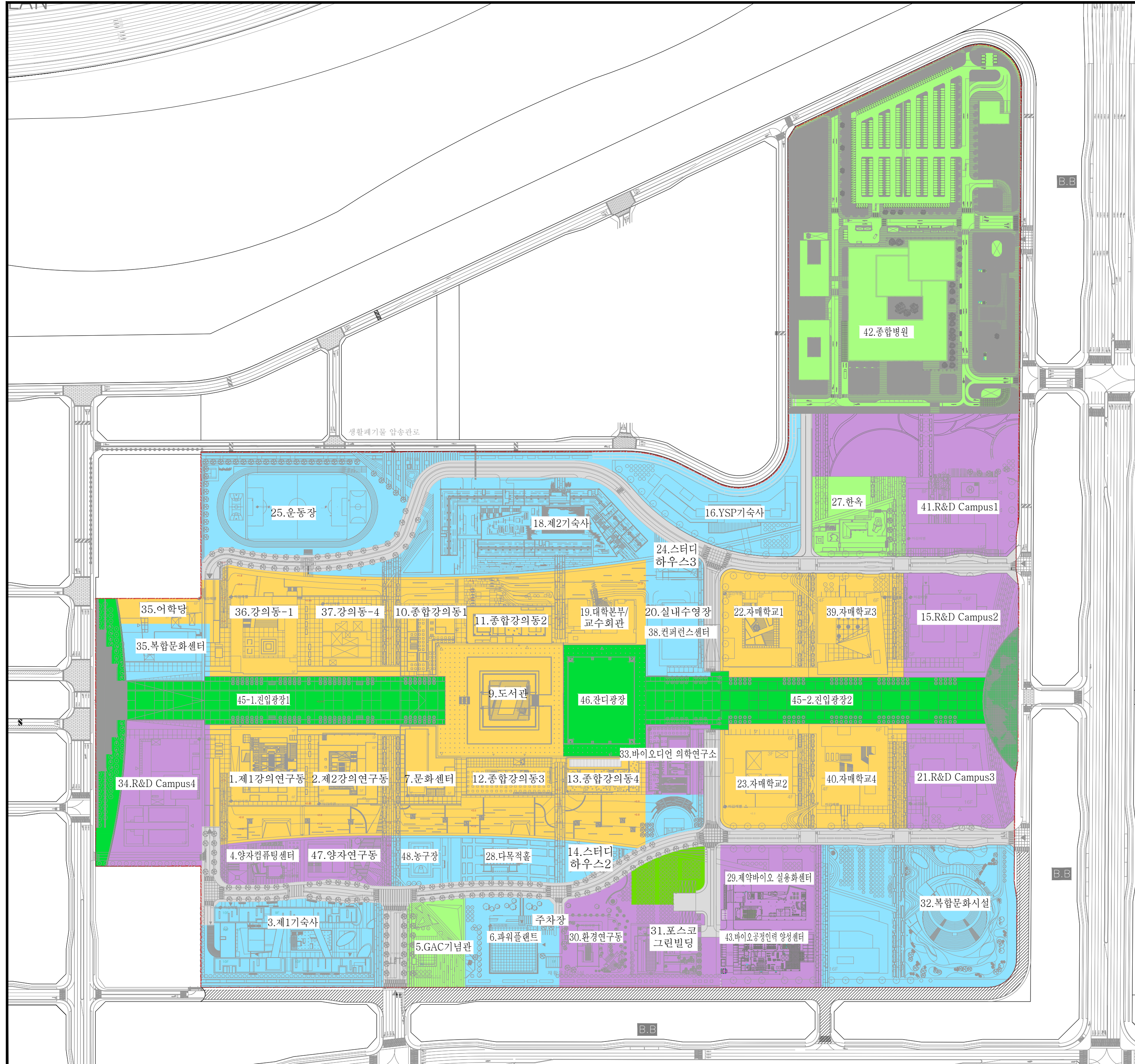
Scale = 1:5,000



송도국제화복합단지

학교(대학) 세부조성계획도

- 교육기본시설
- 지원시설
- 연구시설
- 부속시설
- 광장
- 녹지
- 도로




인천광역시경제자유구역청고시 제2023-35호

2023. 07. 24.

본 도면은 신설 및 변경 부분에 한하여 유효함

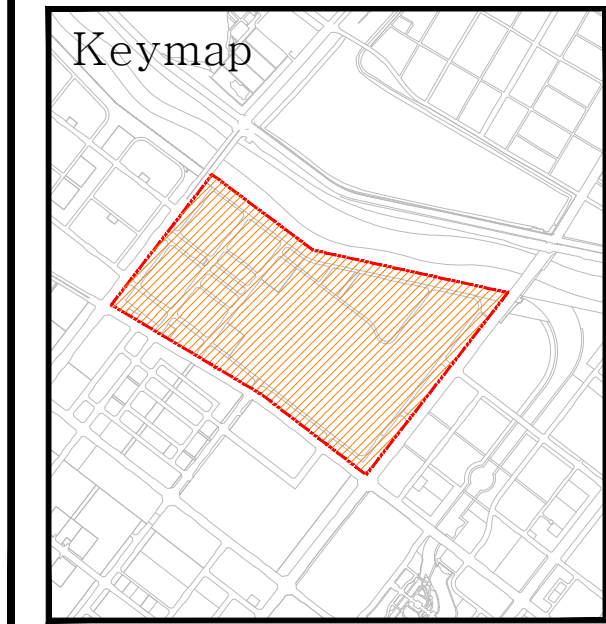
S = 1 : 3,000






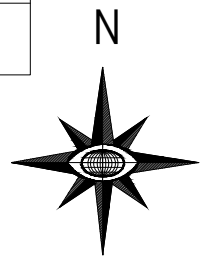
송도국제화복합단지

지구단위계획에 대한 도시관리계획 결정도
[토지이용 및 시설에 관한 계획]



인천광역시경제자유구역청고시 제2023-35호
2023. 07. 24.

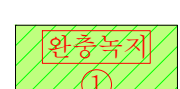
Scale = 1:5,000



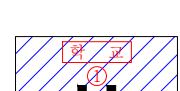
지구단위계획구역



공



녹



학

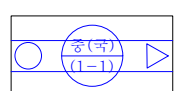
원

지

교



기 타 시 설

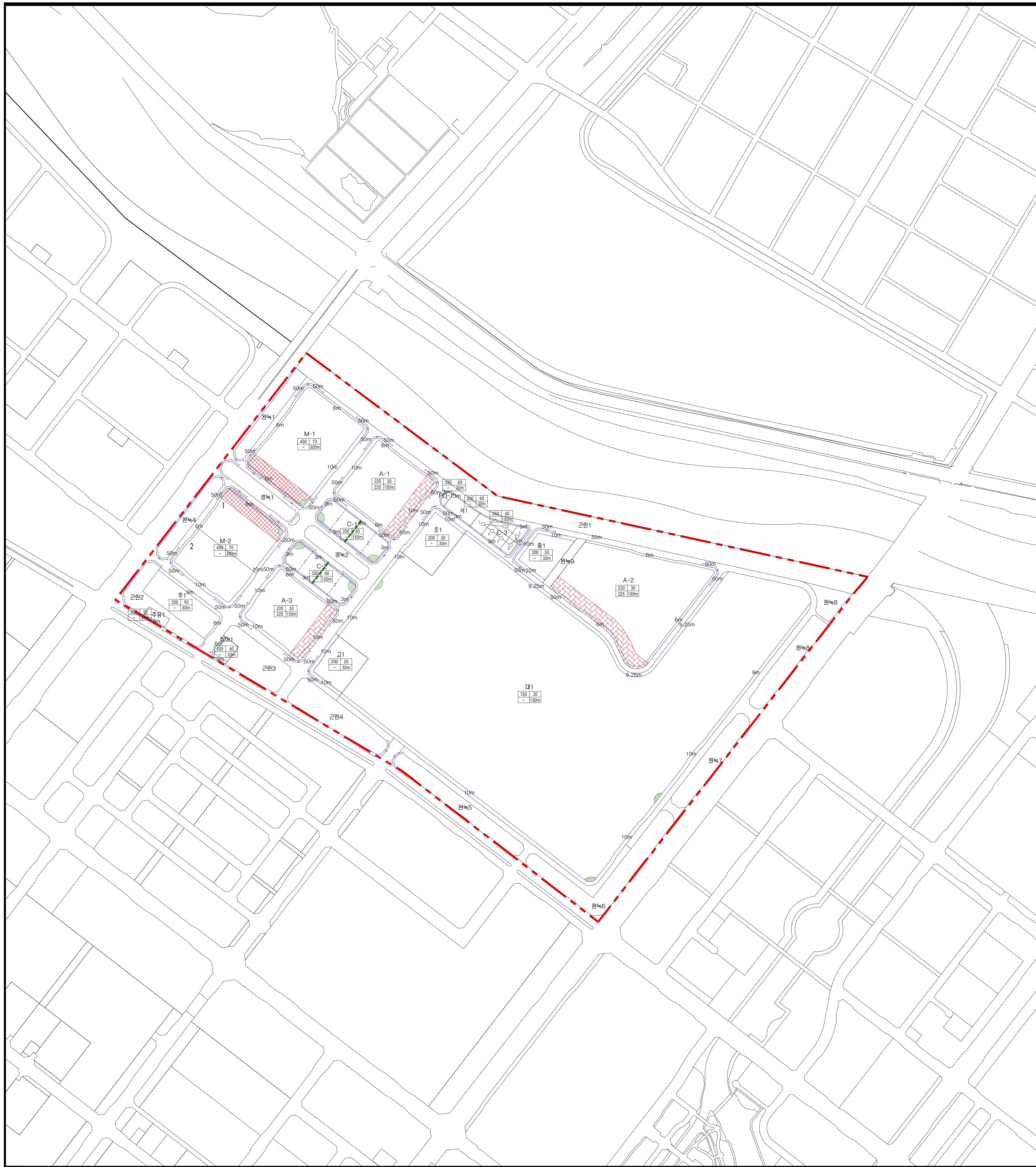


도 로



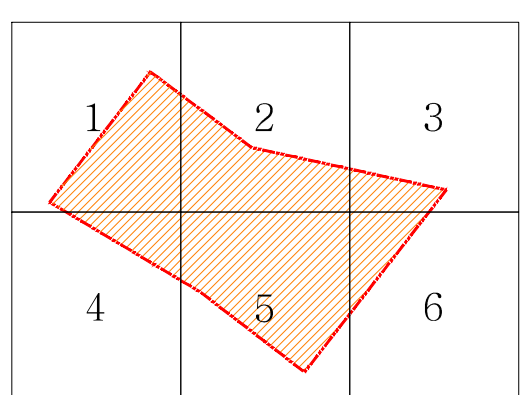
보 행 자 도 로

본 도면은 신설 및 변경 부분에 한하여 유효함

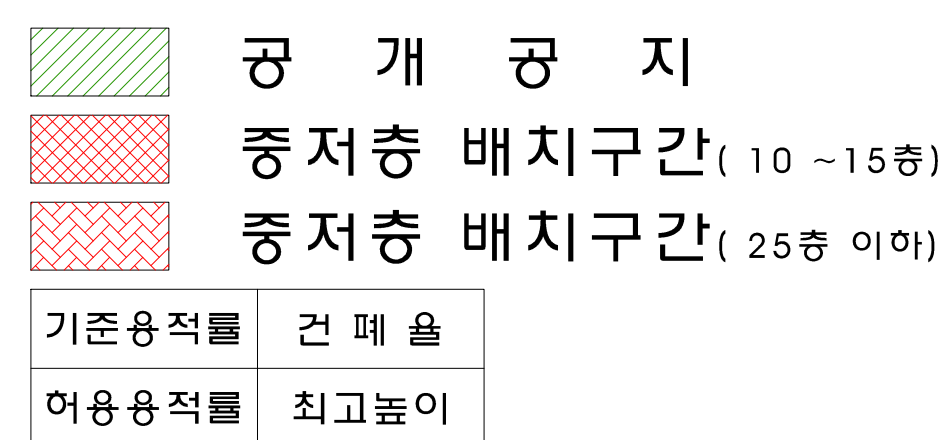
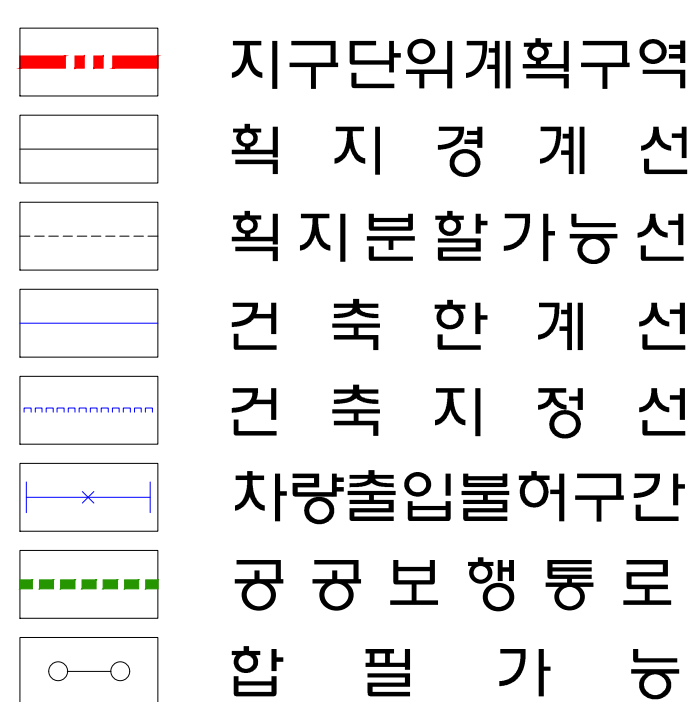



송도국제화복합단지

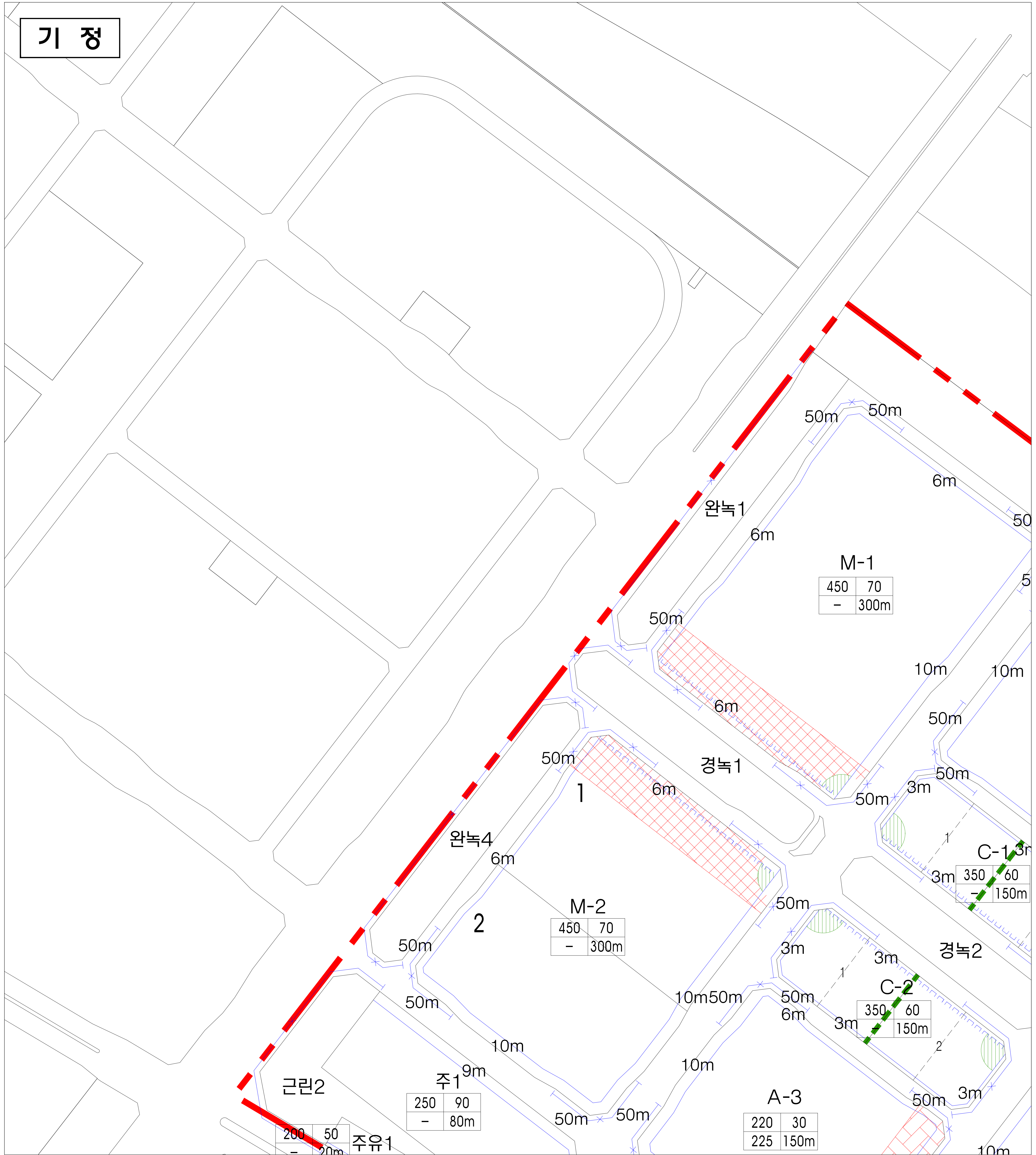
지구단위계획에 대한 도시관리계획 결정(기정)도(총괄)
[획지 및 건축물 등에 관한 계획]



Scale = 1:5,000



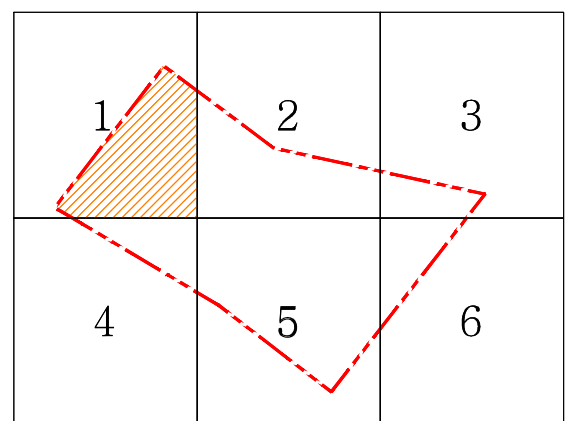
기 정



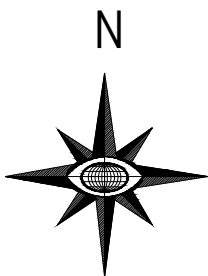
송도국제화복합단지

지구단위계획에 대한 도시관리계획 결정(기정)도(1/6)
[획지 및 건축물 등에 관한 계획]

Keymap



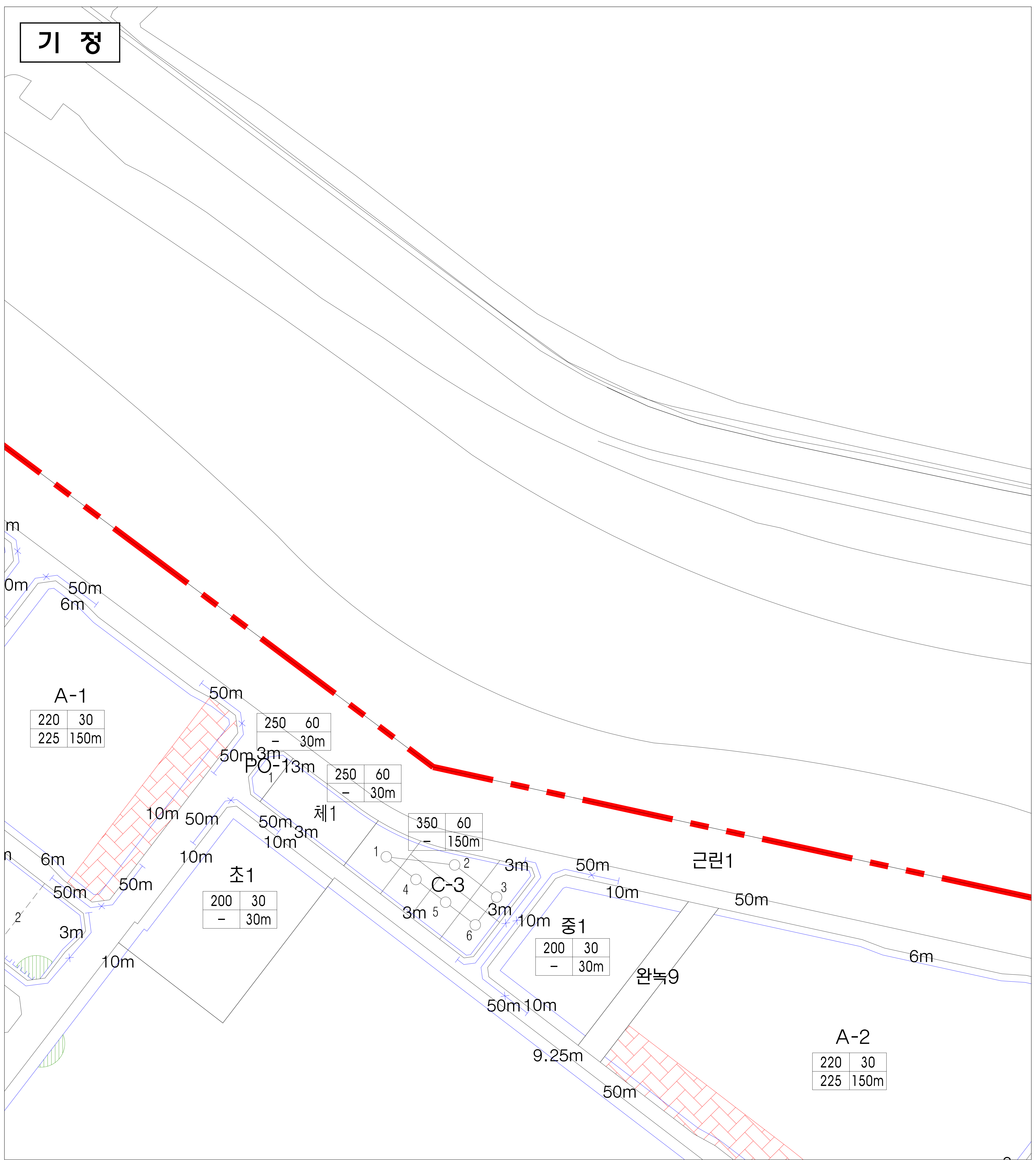
Scale = 1:1,500



- 지구단위계획구역
- 획지경계선
- 획지분할가능선
- 건축한계선
- 건축지정선
- 차량출입불허구간
- 공공보행통로
- 합필가능

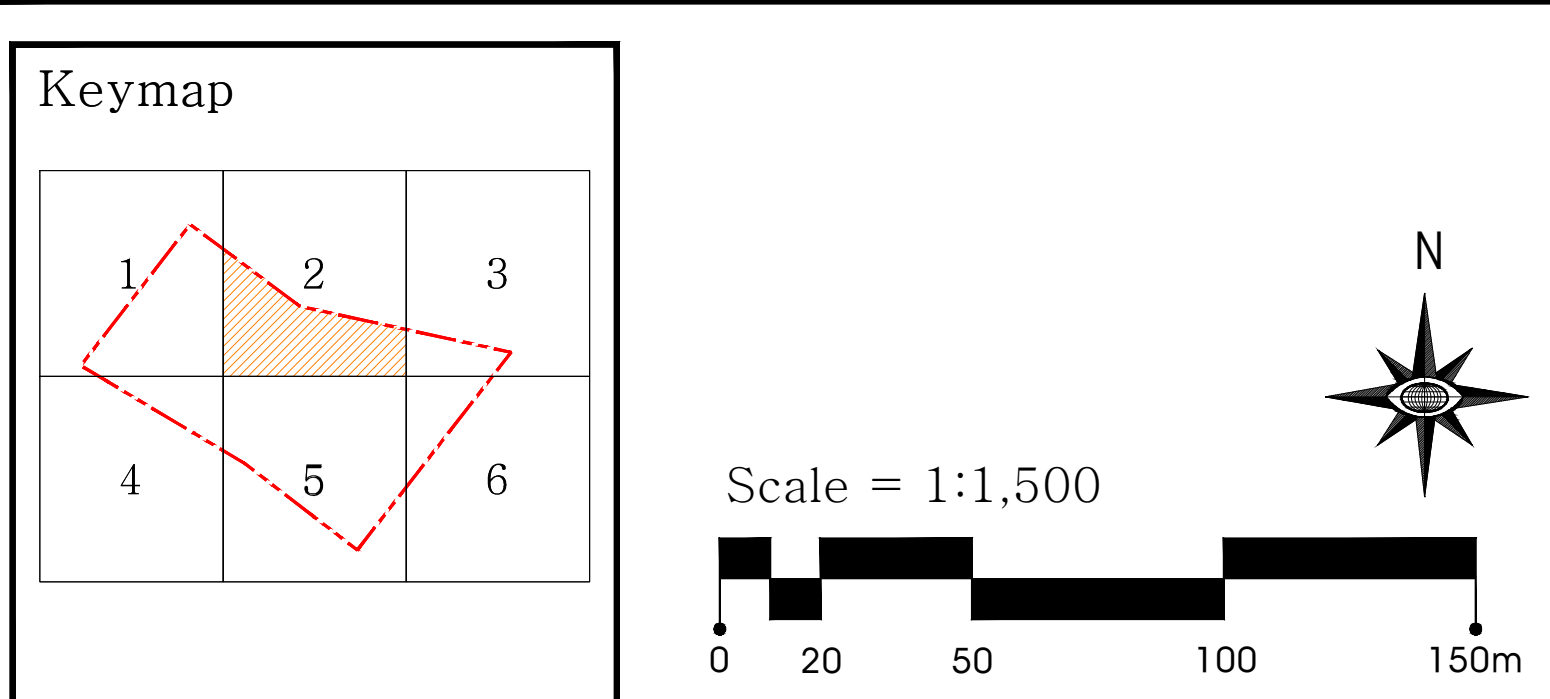
- 공개공지
- 중저층 배치구간 (10 ~ 15층)
- 중저층 배치구간 (25층 이하)
- 기준용적률
- 허용용적률
- 건폐율
- 최고높이

기 정



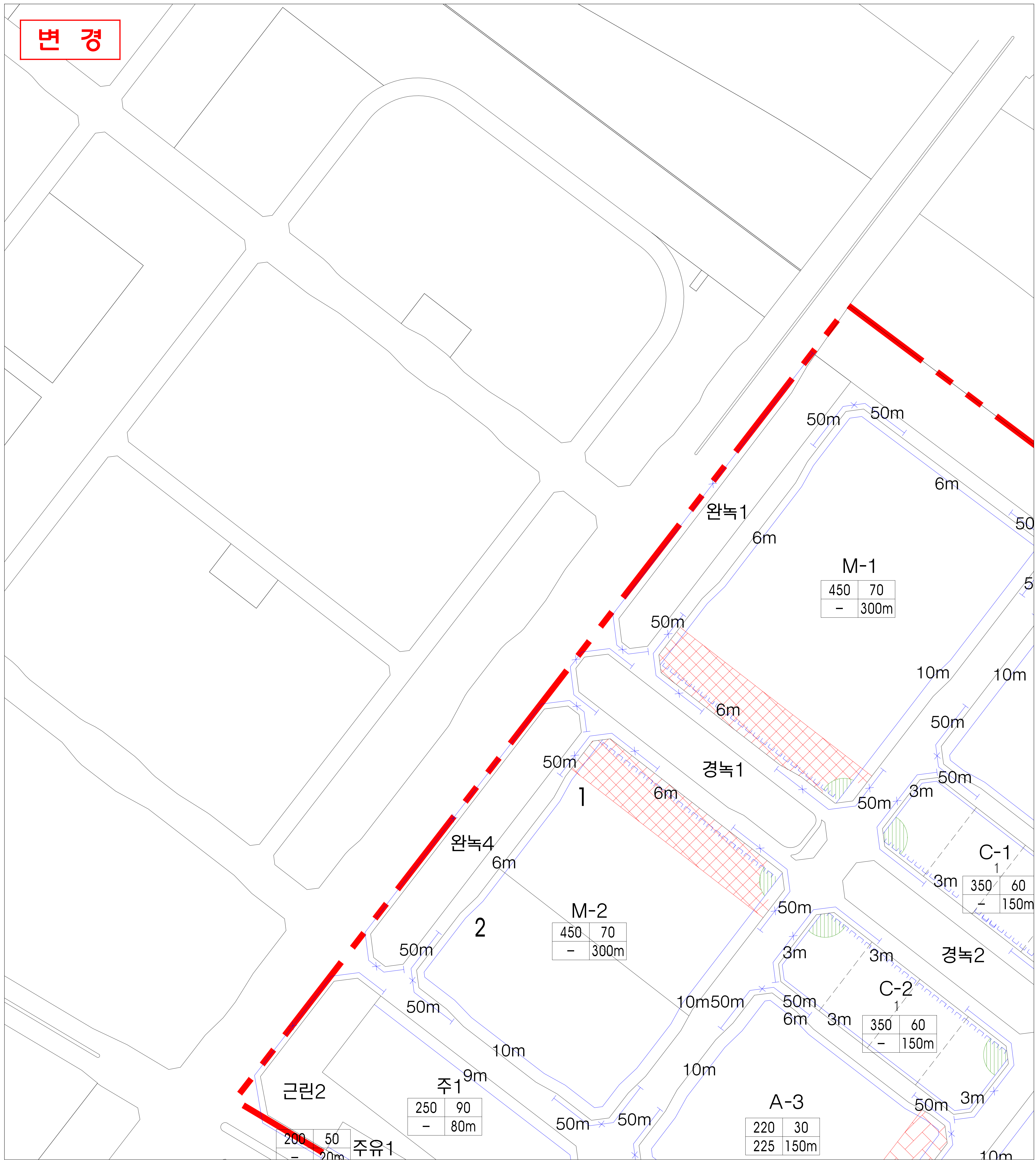
송도국제화복합단지

지구단위계획에 대한 도시관리계획 결정(기정)도(2/6)
[획지 및 건축물 등에 관한 계획]



- 지구단위계획구역
- 획지경계선
- 획지분할가능선
- 건축한계선
- 건축지정선
- 차량출입불허구간
- 공공보행통로
- 합필가능
- 공개공지
- 중저층 배치구간 (10 ~ 15층)
- 중저층 배치구간 (25층 이하)
- 기준용적률
- 건폐율
- 허용용적률
- 최고높이

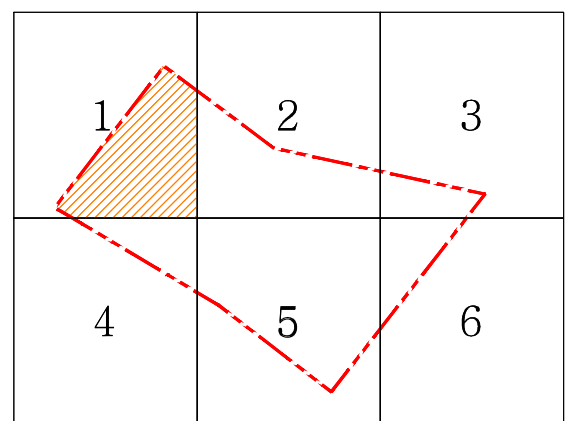
변경



송도국제화복합단지

지구단위계획에 대한 도시관리계획 결정(변경)도(1/6)
[획지 및 건축물 등에 관한 계획]

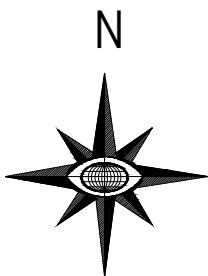
Keymap



인천광역시경제자유구역청고시 제2023-35호

2023. 07. 24.

Scale = 1:1,500



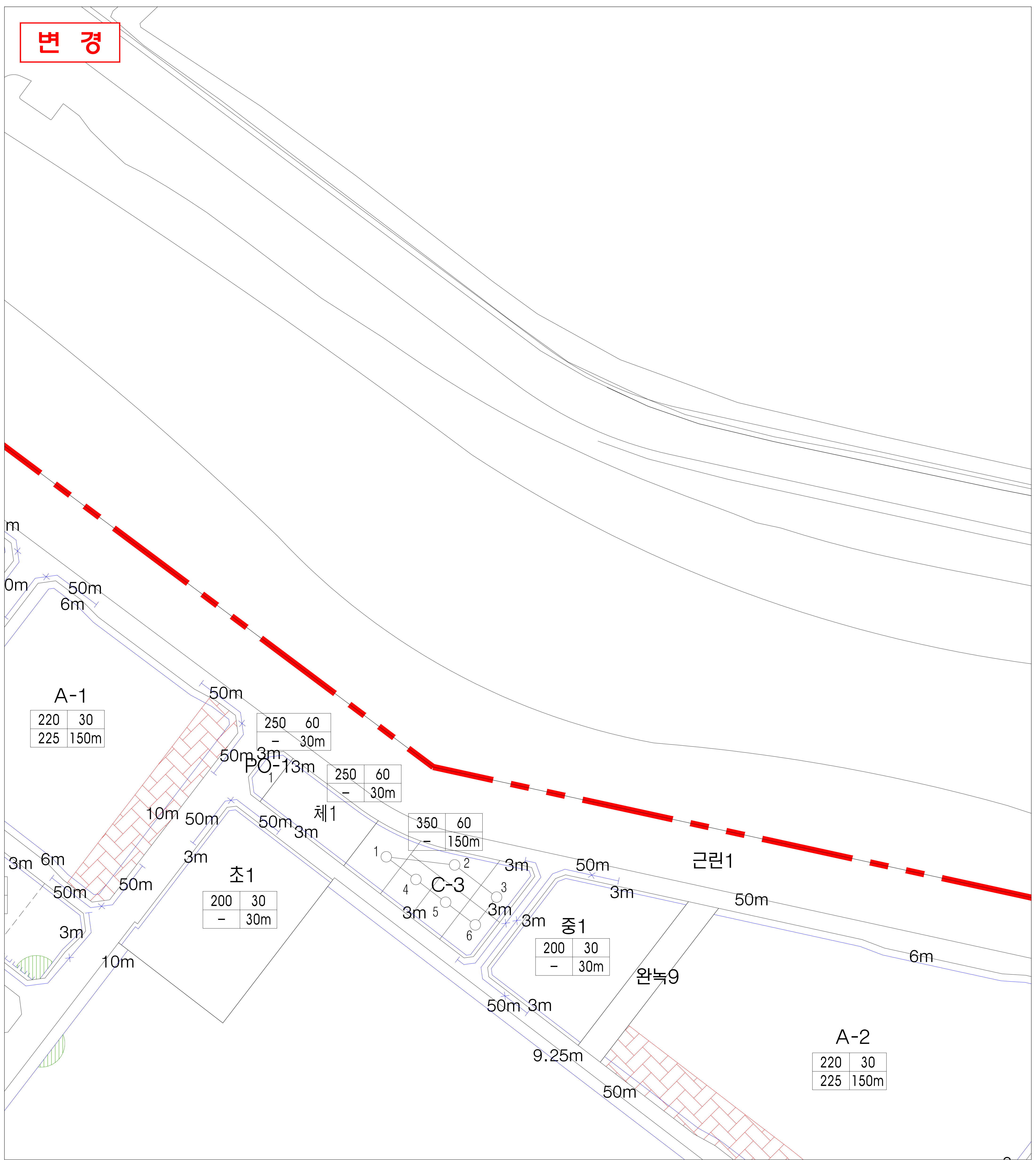
- 지구단위계획구역
- 획지경계선
- 획지분할가능선
- 건축한계선
- 건축지정선
- 차량출입불허구간
- 공공보행통로
- 합필가능

- 공개공지
- 중저층 배치구간 (10 ~ 15층)
- 중저층 배치구간 (25층 이하)
- 기준용적률 건폐율
- 허용용적률 최고높이

구분	작성자	1차확인자	2차확인자
소속	(주)도담이앤씨	인천경제자유구역청	인천경제자유구역청
직위	도시계획기술사	지방시설주사보	지방시설사무관
성명	변홍수	박병주	민경희
확인인			

본 도면은 신설 및 변경 부분에 한하여 유효함

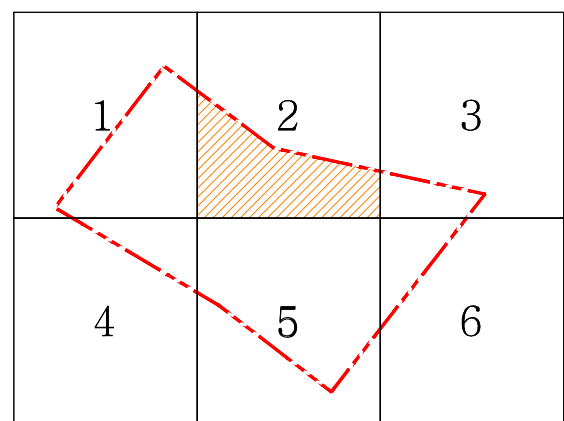
변경



송도국제화복합단지

지구단위계획에 대한 도시관리계획 결정(변경)도(2/6)
[획지 및 건축물 등에 관한 계획]

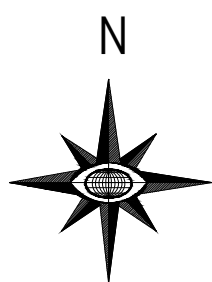
Keymap



인천광역시경제자유구역청고시 제2023-35호

2023. 07. 24.

Scale = 1:1,500



- 지구단위계획구역
- 획지경계선
- 획지분할가능선
- 건축한계선
- 건축지정선
- 차량출입불허구간
- 공공보행통로
- 합필가능

- 공개공지
- 중저층 배치구간 (10 ~ 15층)
- 중저층 배치구간 (25층 이하)

기준용적률	건폐율
허용용적률	최고높이

구분	작성자	1차확인자	2차확인자
소속	(주)도담이앤씨	인천경제자유구역청	인천경제자유구역청
직위	도시계획기술사	지방시설주사보	지방시설사무관
성명	변홍수	박병주	민경희
확인인			

본 도면은 신설 및 변경 부분에 한하여 유효함