
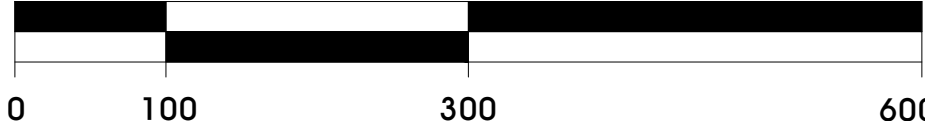




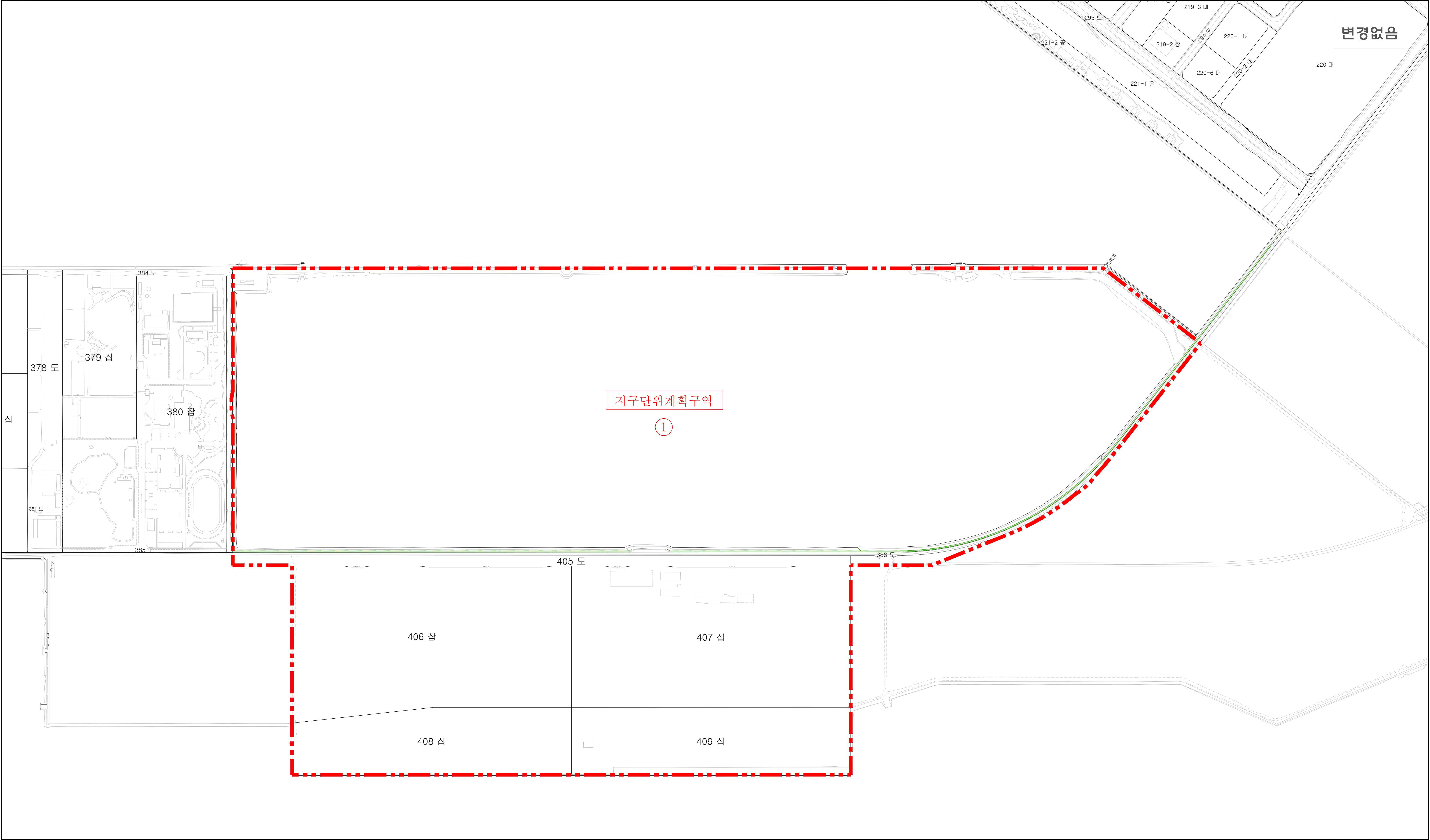


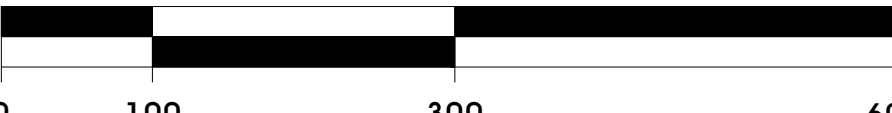
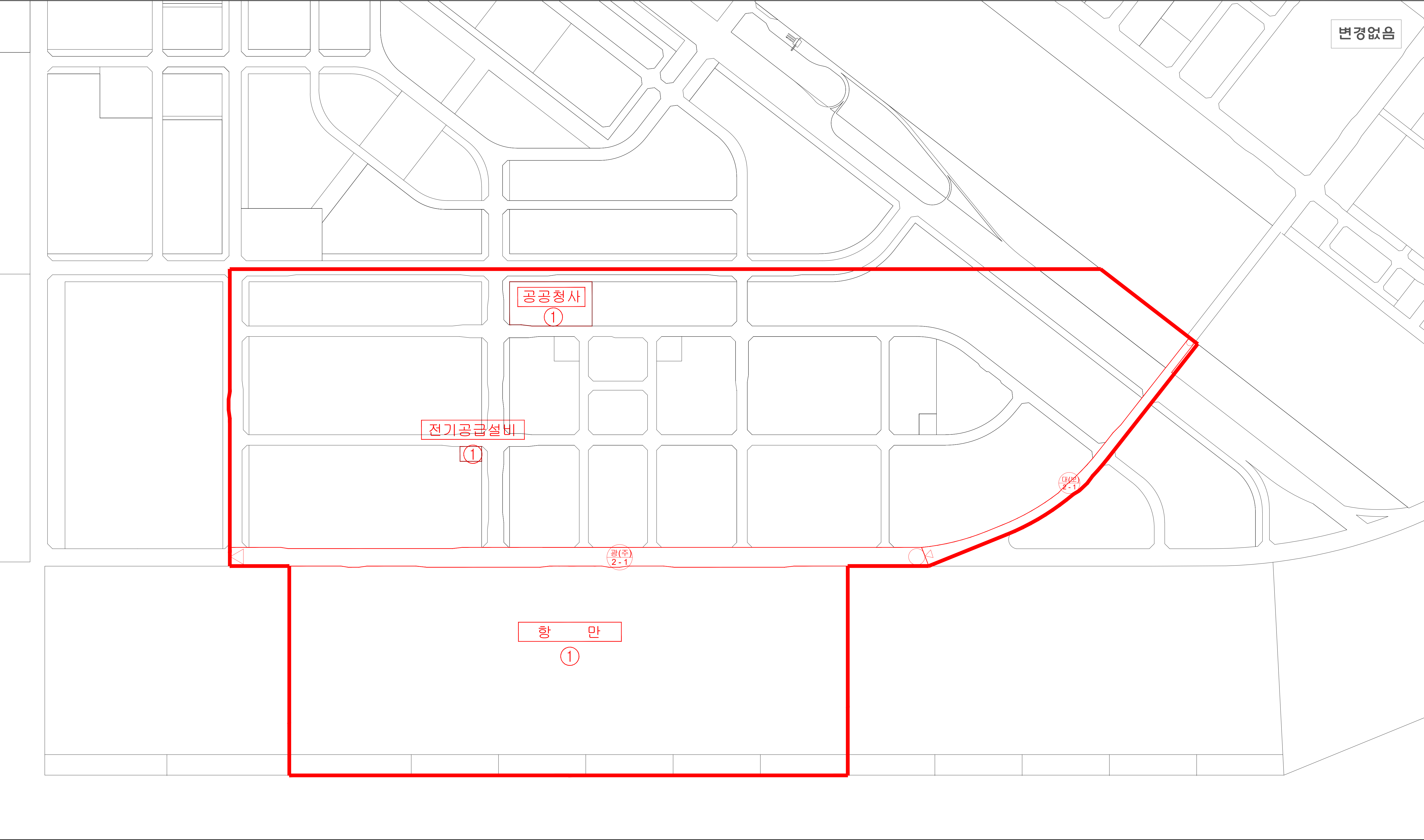


도 례		지구단위계획구역	<div>본 도면은 신설 및 변경부분에 한하여 유효함</div>	<div>SCALE 1 : 5,000</div> <div></div> <div></div>	<div>충도국제도시 신항물류단지(B)</div> <div>도시군관리계획 결정(변경)도</div> <div>용도지역에 관한 결정도</div>
		자연녹지지역			
		준공업지역			
		미지정			



도 례	 지구단위계획구역	본 도면은 신설 및 변경부분에 한하여 유효함	 SCALE 1 : 5,000 	송도국제도시 신항물류단지(B) 지구단위계획 결정(변경)도
				지구단위계획구역 결정도





변경없음

공공청사

①

전기공급설비

①

광(주)  
2-1

항만

①

송도국제도시 신항블류단지(B)  
도시군관리계획 결정(변경)도

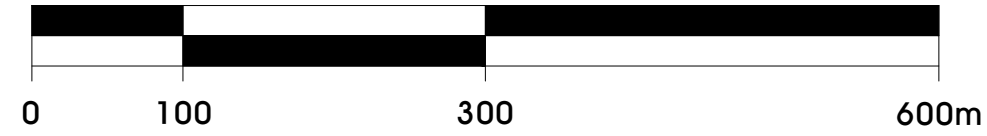
도시계획시설 결정도

도  
례

- 항만
- 공공청사
- 전기공급설비
- 도로

본 도면은 신설 및 변경부분에 한하여 유효함

SCALE 1 : 5,000





도  
례

항

항만세부시설

본 도면은 신설 및 변경부분에 한하여 유효함

SCALE 1 : 5,000

0

100

300

600m

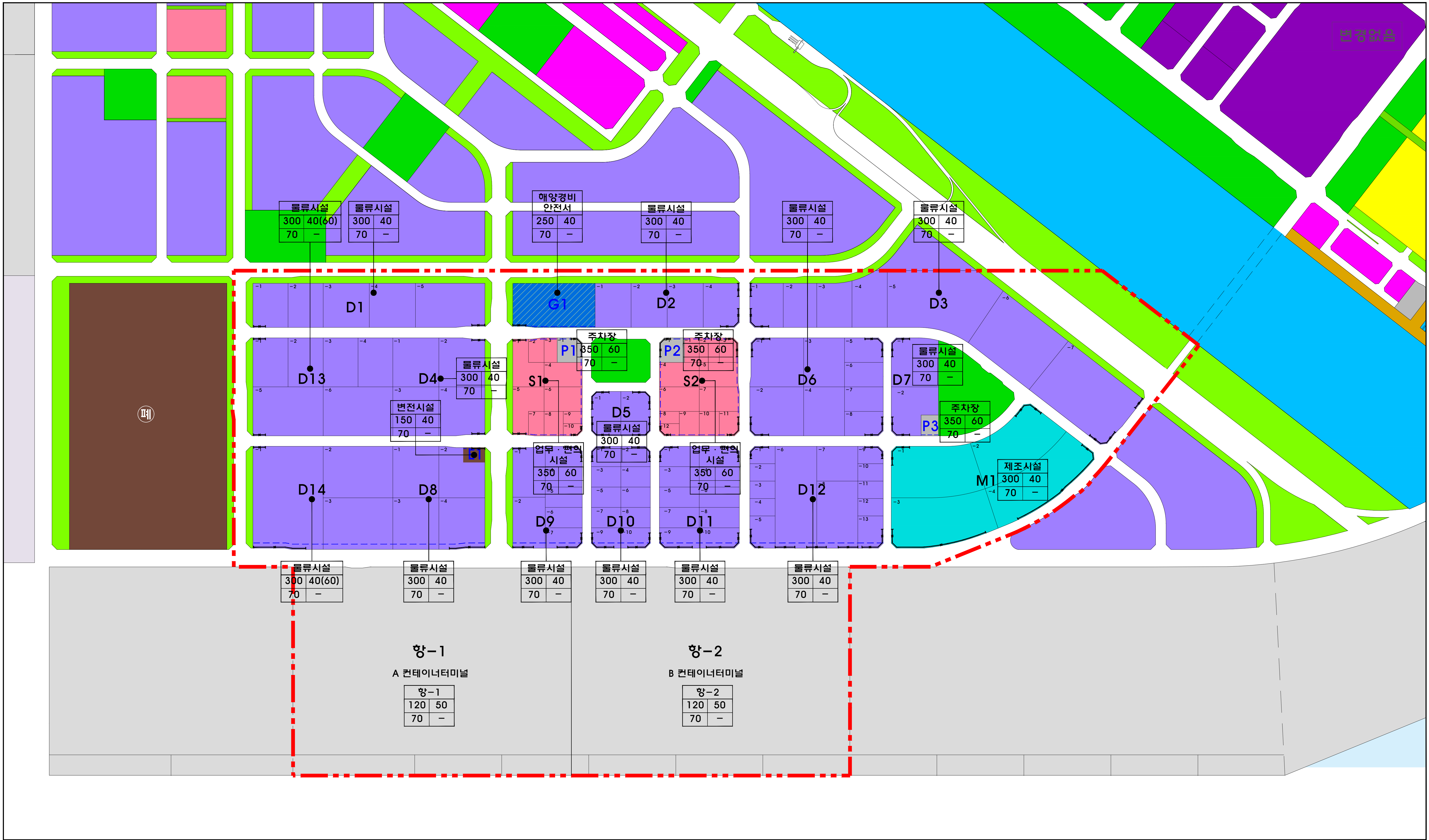
N

충도국제도시 신항물류단지(B)  
도시군관리계획 결정(변경)도

도시계획시설(항만세부시설) 결정도







**도**

**례**

지구단위계획구역	녹지
물류시설	해양경비안전서
제조시설	변전시설
업무·편의시설	항만(컨)부두
주차장	획지경계선
도로	건축한계선
공원	차량출입불허구간

본 도면은 신설 및 변경부분에 한하여 유효함

SCALE 1 : 5,000

0 100 300 600m

N

**송도국제도시 신항물류단지(B)**

**지구단위계획 결정(변경)도**

**건축물의 배치와 형태 등에 관한 계획도**