



## 인천테크노파크 확대조성단지

**일반상업지역**

**준주거지역**

**자연녹지지역**




준주거지역




자연녹지지역

**준주거지역**

## 도시관리계획 결정 총괄도(변경)

A horizontal number line representing distance in meters. It has tick marks at 0, 50, 100, 200, and 250m. The segments are shaded as follows: 0 to 50m is black, 50 to 100m is white, 100 to 200m is black, and 200 to 250m is black.

 지구 단위 계획 구역  
 녹지  
 공원

	주
	공
	도

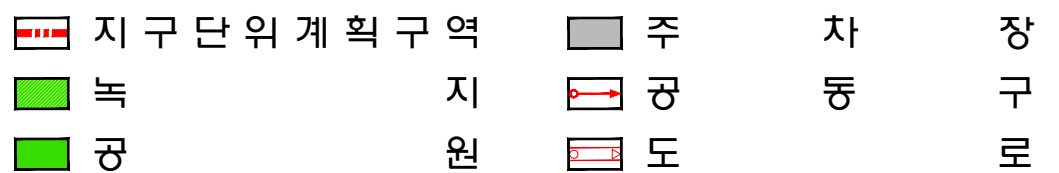
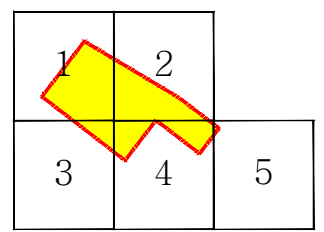
차  
동

장구로

## 인천테크노파크 확대조성단지

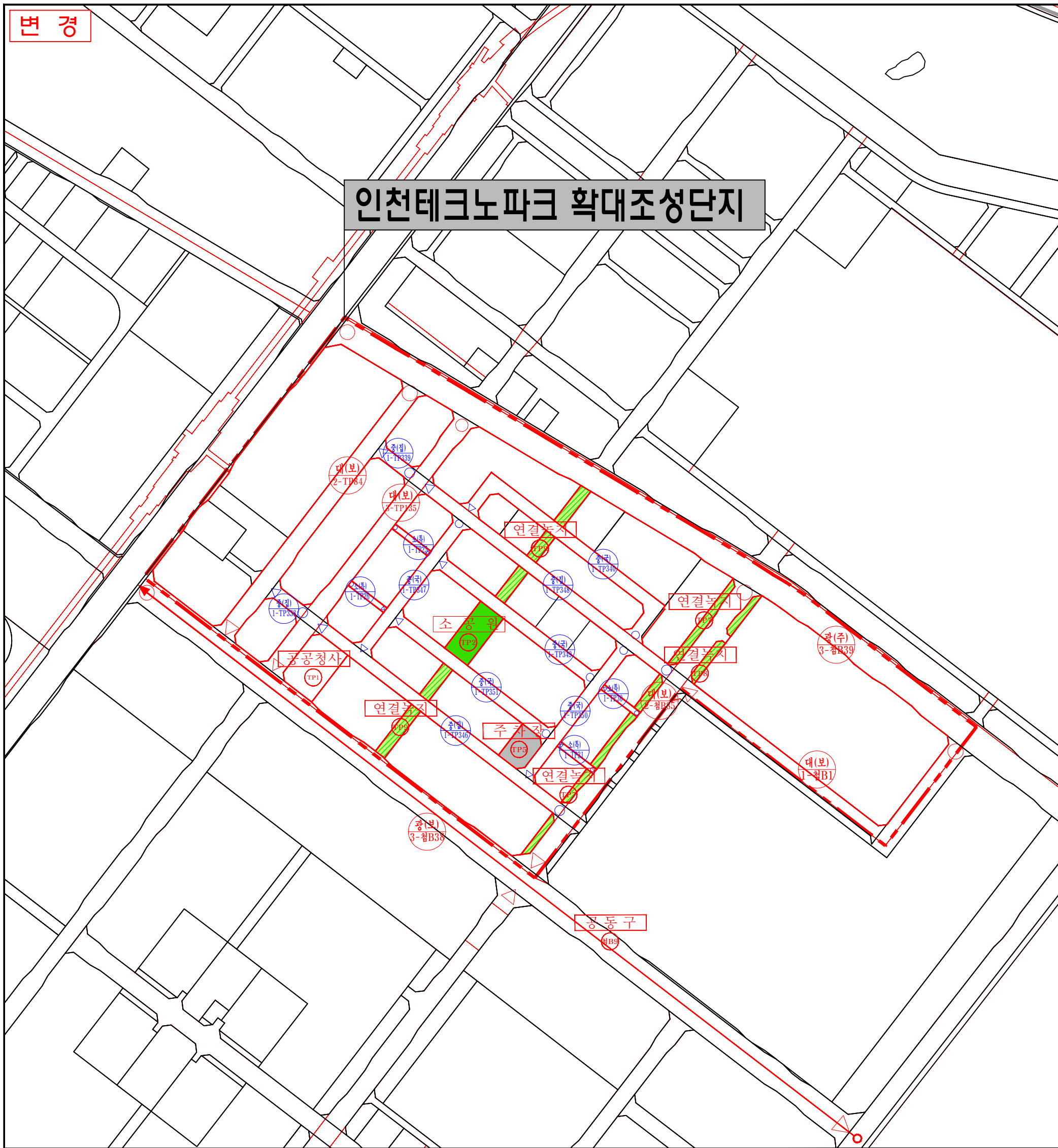
## 토지이용 및 시설에 관한계획(기정)

Keymap



변경

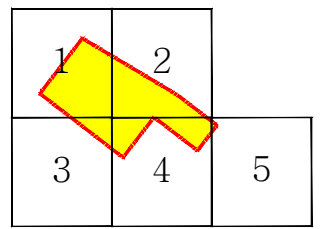
## 인천테크노파크 확대조성단지



### 인천테크노파크 확대조성단지 지구단위계획

#### 토지이용 및 시설에 관한계획(변경)

Keymap

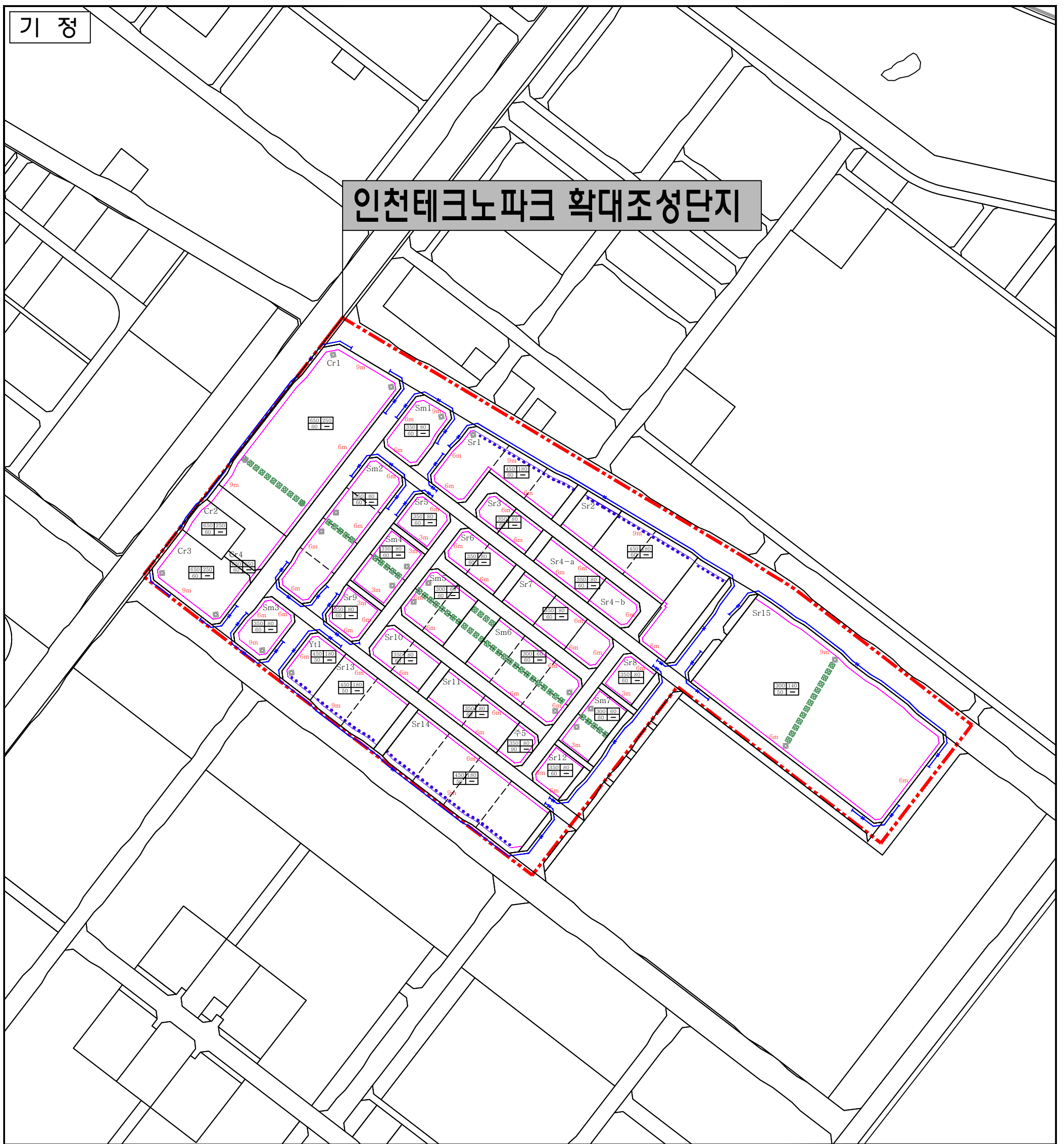


	지 구 단 위 계 획 구 역		주	차	장
	녹		공	동	구
	공		도		로



기 정

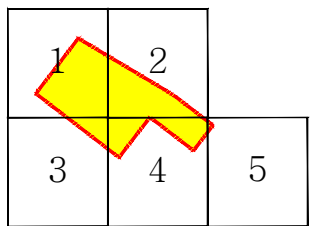
## 인천테크노파크 확대조성단지



### 인천테크노파크 확대조성단지 지구단위계획

#### 획지 및 건축물등에 관한 계획(기정)

Keymap



지구단위계획구역

획지경계선

대지분할가능선

건축한계선

공공보행통로

공개공지

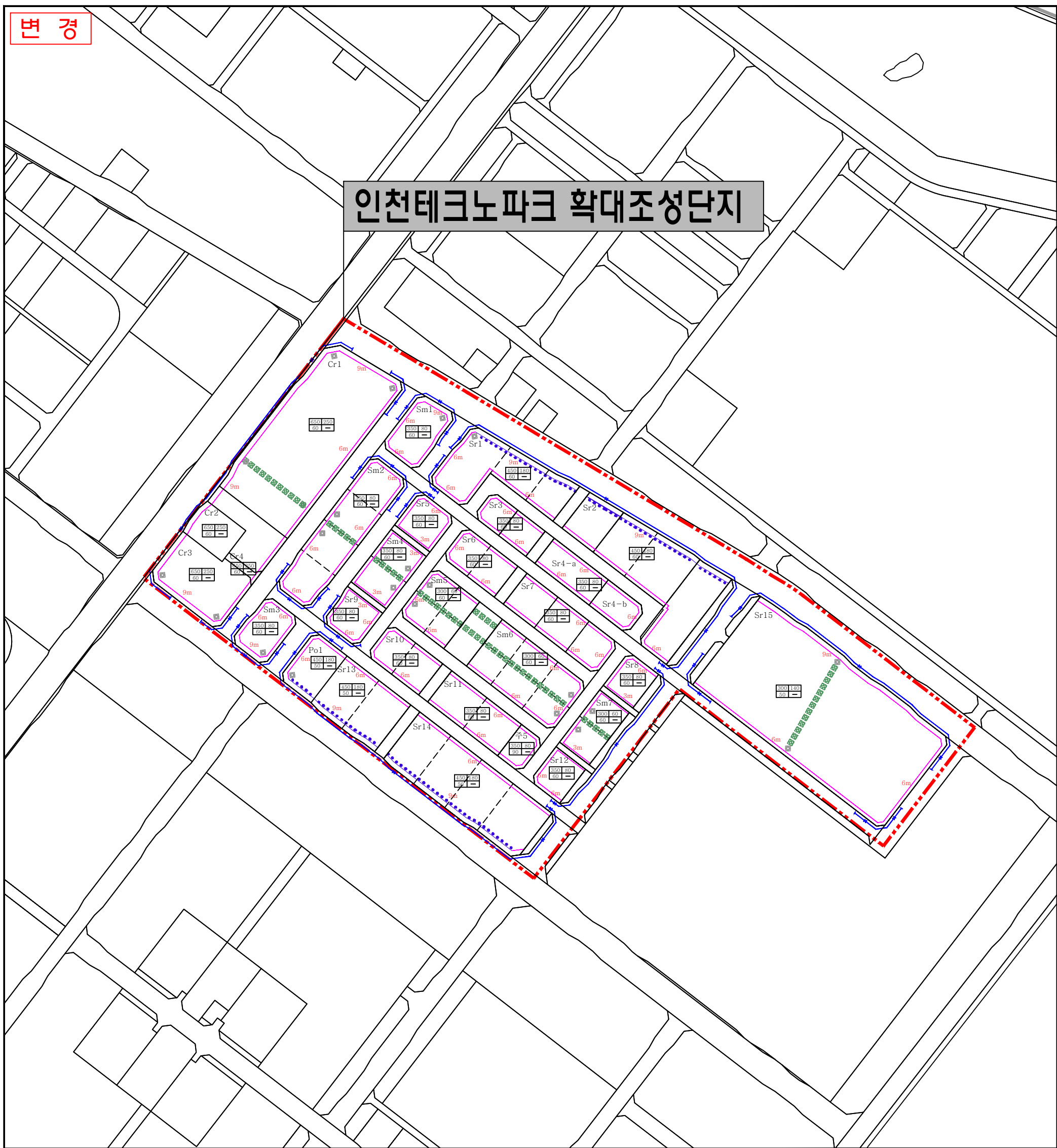
차량출입불허구간  
(Cr1,Cr3 남측, 북측은 진입만 허용)

저층부 벽면지정선

용적률	최고높이
건폐율	—

변경

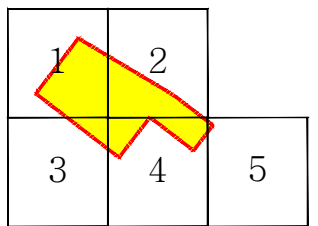
# 인천테크노파크 확대조성단지



## 인천테크노파크 확대조성단지 지구단위계획

### 획지 및 건축물 등에 관한 계획(변경)

Keymap



지구단위계획구역

획지경계선

대지분할가능선

건축한계선

공공보행통로

공개공지

차량출입불허구간  
(Cr1,Cr3 남측, 북측은 진입만 허용)

저층부 벽면지정선

용적률	최고높이
건폐율	—