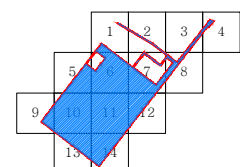




## 첨단산업클러스터(B) 도시·군관리계획

### 용도지역 결정도

Keymap



인천경제자유구역청 고시 제2022-300호  
2022. 10. 31.

Scale = 1:8,000

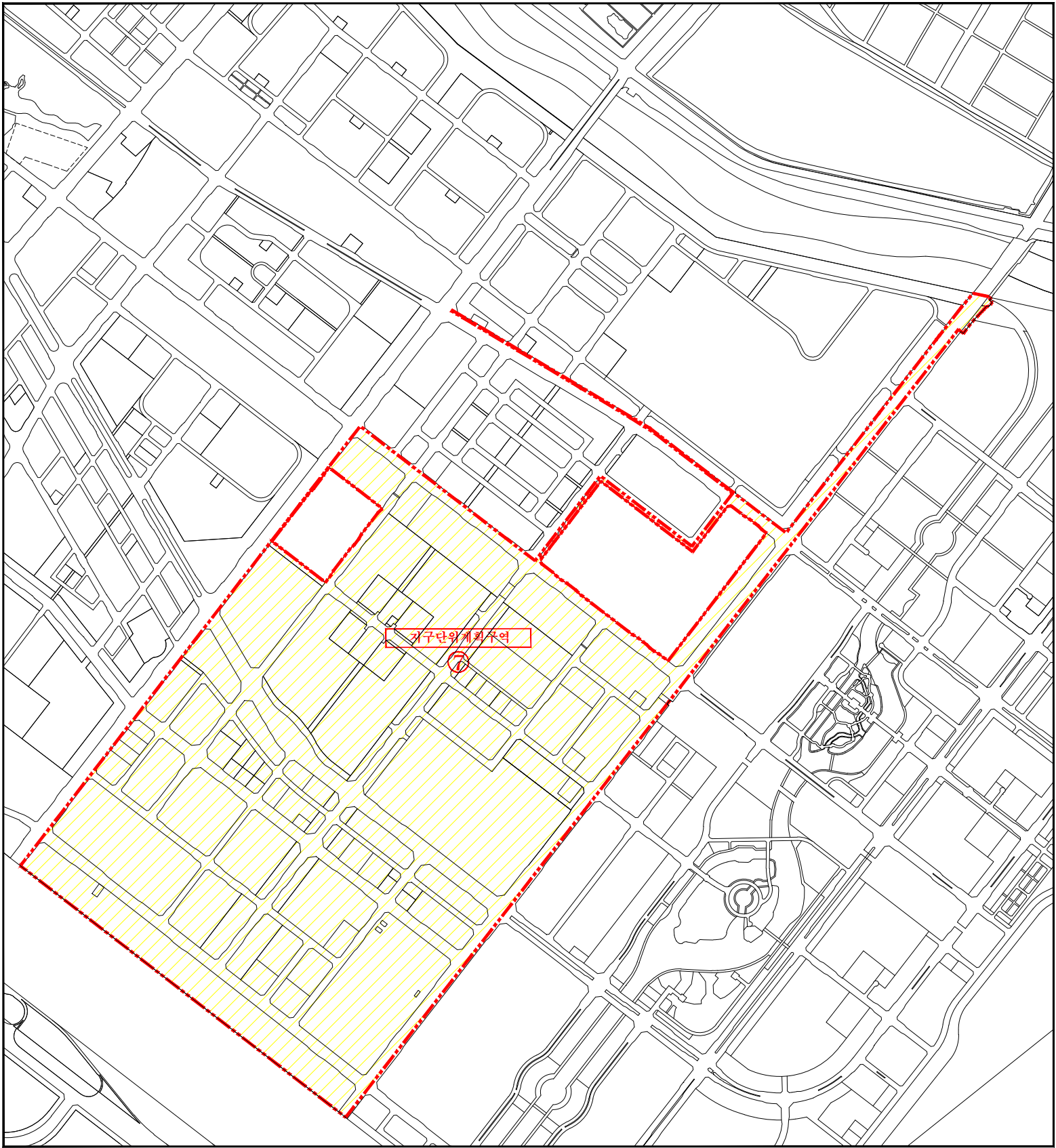
0 100 250 500 750m



- 제 2 종 일 반 주 거 지 역
- 제 3 종 일 반 주 거 지 역
- 준 주 거 지 역
- 일 반 상 업 지 역
- 준 공 업 지 역

자 연 녹 지 지 역

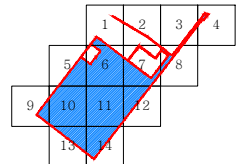
본 도면은 신설 및 변경부분에  
한하여 유효함



첨단산업클러스터(B) 도시·군관리계획

지구단위계획구역 결정도

Keymap



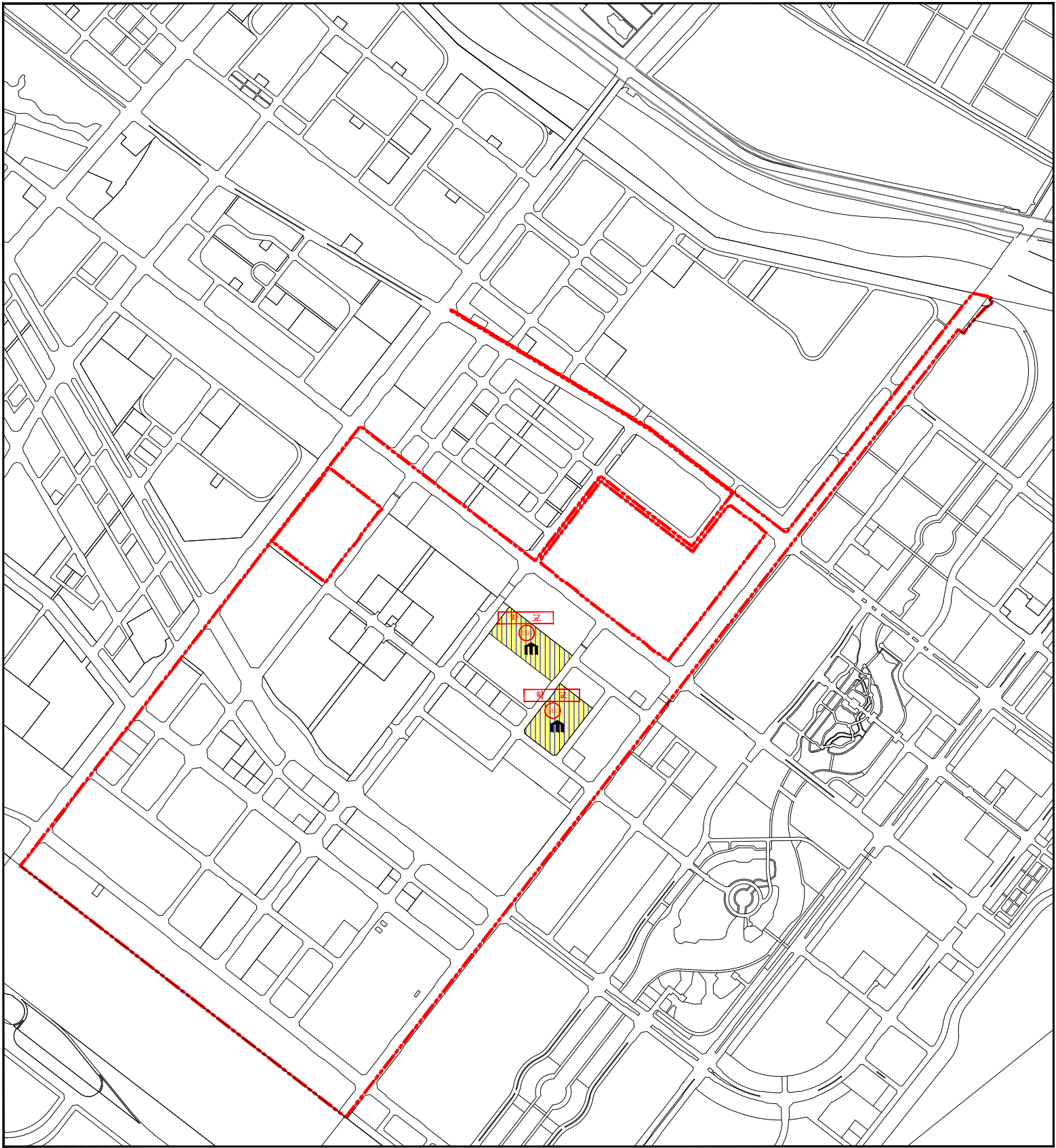
인천경제자유구역청 고시 제2022-300호  
2022. 10. 31.

Scale = 1:8,000



지구단위계획구역

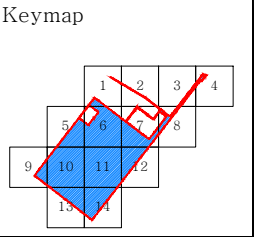
본 도면은 신설 및 변경부분에  
한하여 유효함



**첨단산업클러스터(B) 도시·군관리계획**  
**도시계획시설 결정도**

 **지구단위계획구역**

본 도면은 신설 및 변경부분에  
 한하여 유효함



인천경제자유구역청 고시 제2022-300호  
 2022. 10. 31.

Scale = 1:8,000



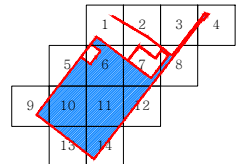




# 첨단산업클러스터(B) 지구단위계획

## 지구단위계획 결정(변경)도 (토지이용 및 시설에 관한 계획)

Keymap



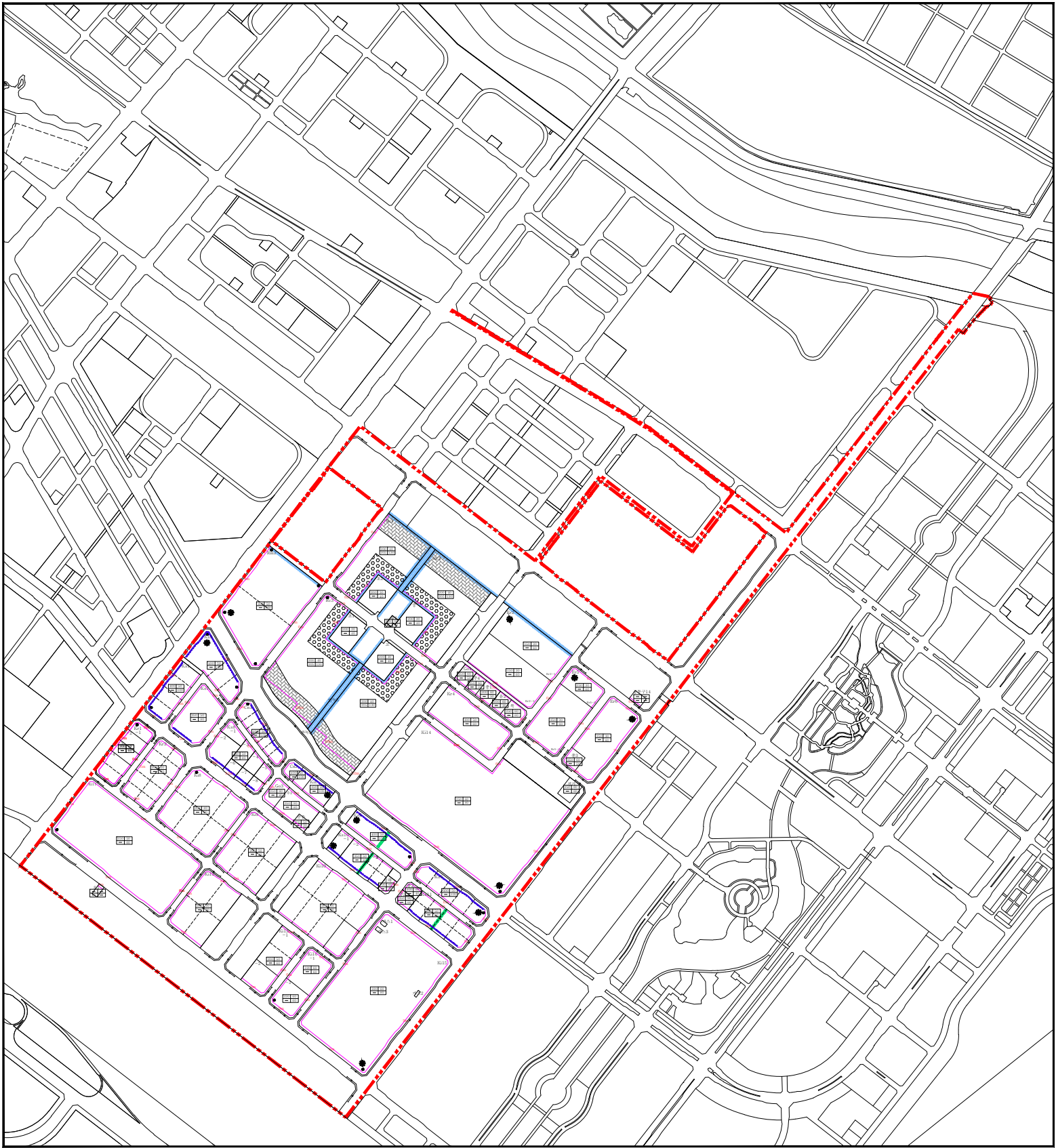
인천경제자유구역청 고시 제2022-300호  
2022. 10. 31.

Scale = 1:8,000



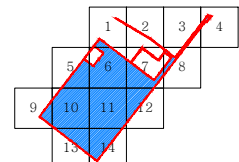
	지 구 단 위 계 획 구 역		주	차	장
	녹		지	동	구
	공		원	도	로
	학		교	중	복
				결	정
				선	

본 도면은 신설 및 변경부분에  
한하여 유효함



# 첨단산업클러스터(B) 지구단위계획 지 구 단 위 계 획 결 정(변경) 도 ( 획지 및 건축물 등에 관한 계획 )

Keymap



인천경제자유구역청 고시 제2022-300호  
2022. 10. 31.

Scale = 1:8,000

0 250 500 750m



지구단위계획구역

획지경계선

대지분할가능선

건축한계선

저층부 벽면지정선

공개공지

차량출입불허구간

담장설치불허구간

최고층배지구간(30층 이상)

중저층배지구간(15층 이하, 권장)

공공보행통로

랜드마크(권장)

기존용적률

건폐율

여용용적률

최고높이

본 도면은 신설 및 변경부분에  
한하여 유효함