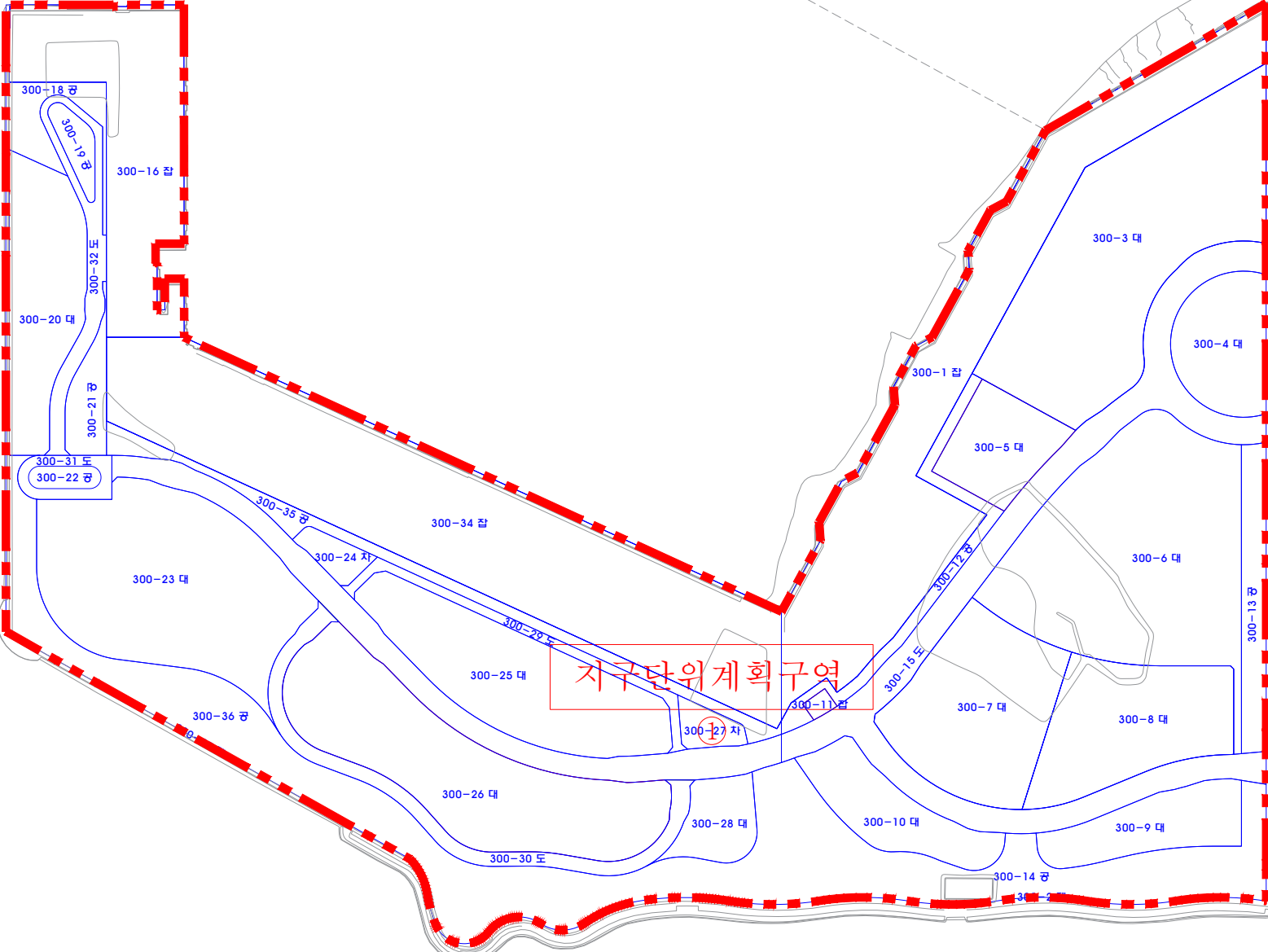


인천광역시경제자유구역청고시
제2021-411호(2021.10.5.)

변경

장래부지

지구단위계획구역



승도국제도시 국제여객터미널 도시관리계획 지구단위계획 결정도

구역계

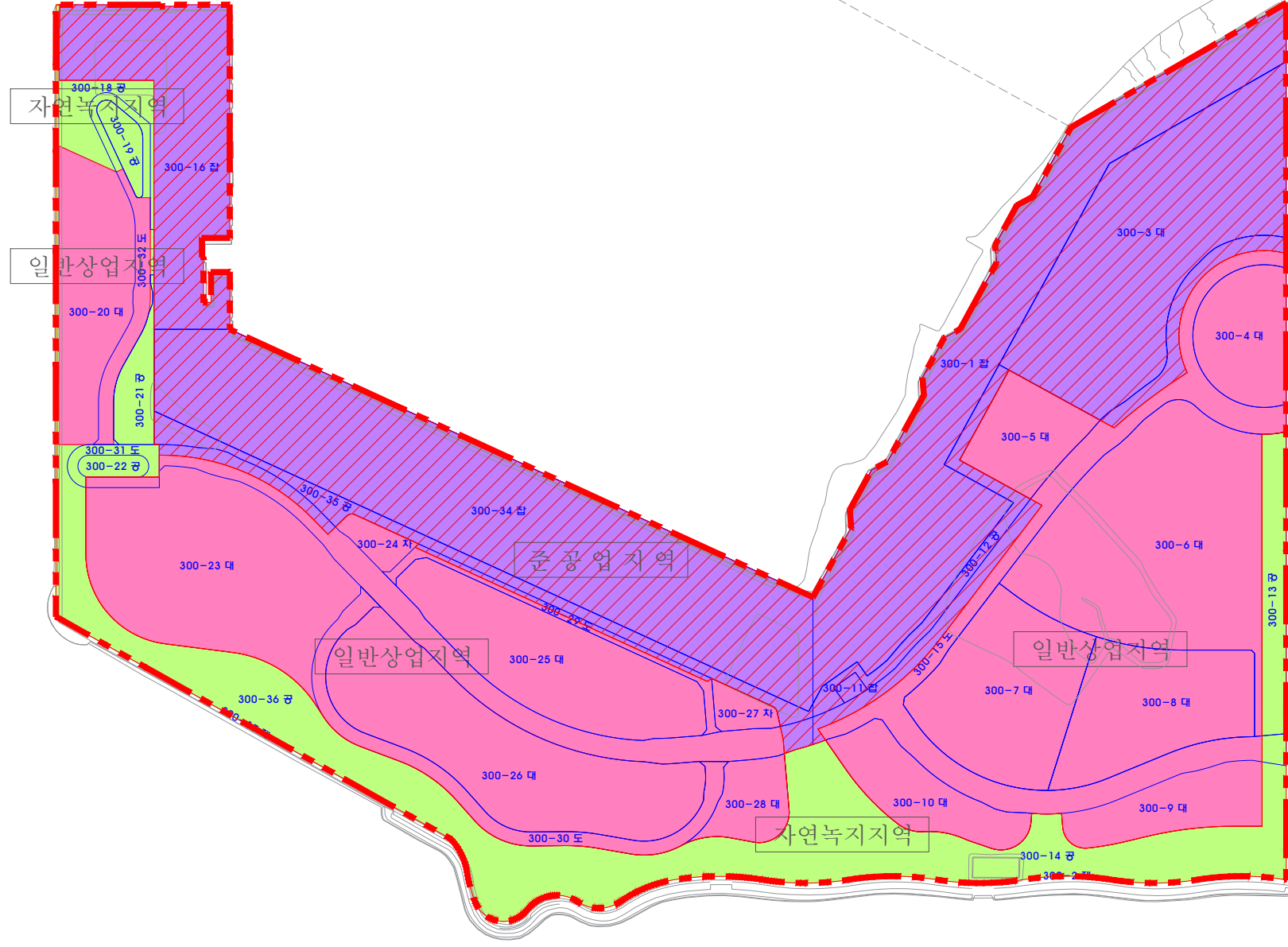
Scale = 1 : 5,000



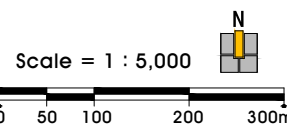
인천광역시경제자유구역청고시
제2021-411호(2021.10.5.)

변경

장래부지



송도국제도시 국제여객터미널 도시관리계획(용도지역) 결정(변경)도

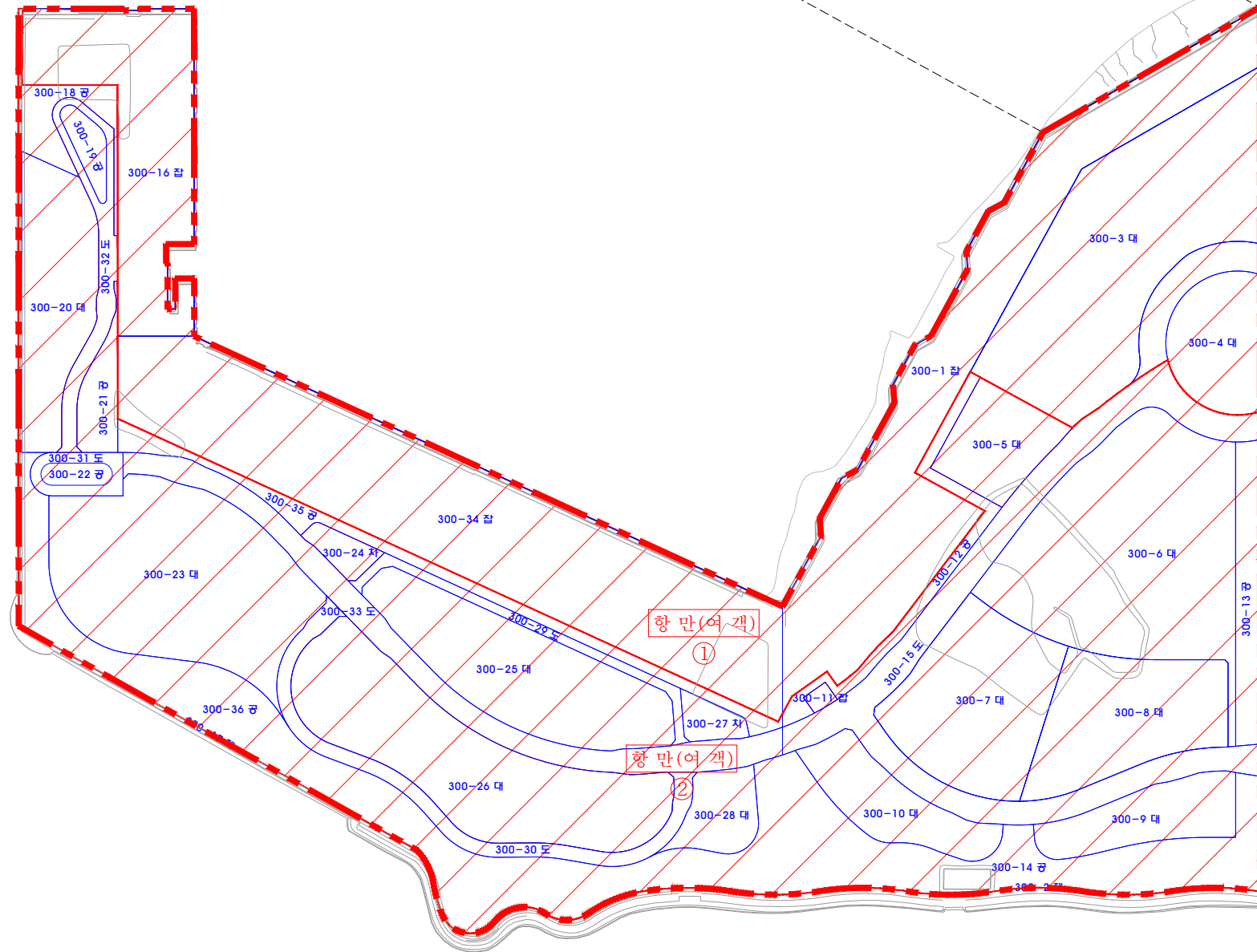


- 구역계
- 일반상업지역
- 준공업지역
- 자연녹지지역

인천광역시경제자유구역청고시
제2021-411호(2021.10.5.)

변경

장래부지



승도국제도시 국제여객터미널 도시관리계획 도시계획시설(항만) 결정(변경)도

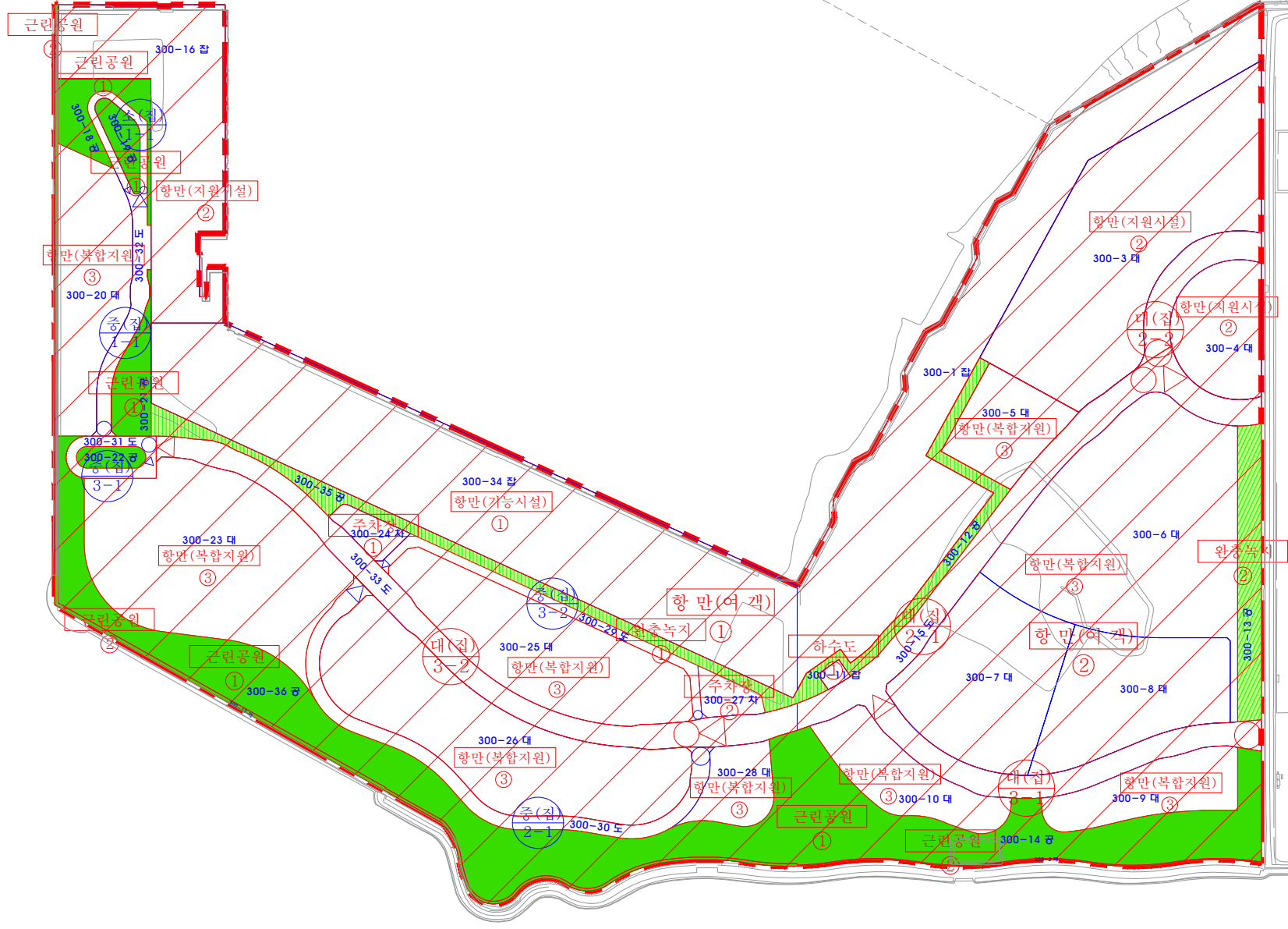
Scale = 1 : 5,000

0 50 100 200 300m

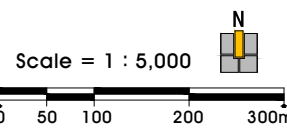


구역계
항만

장래부지

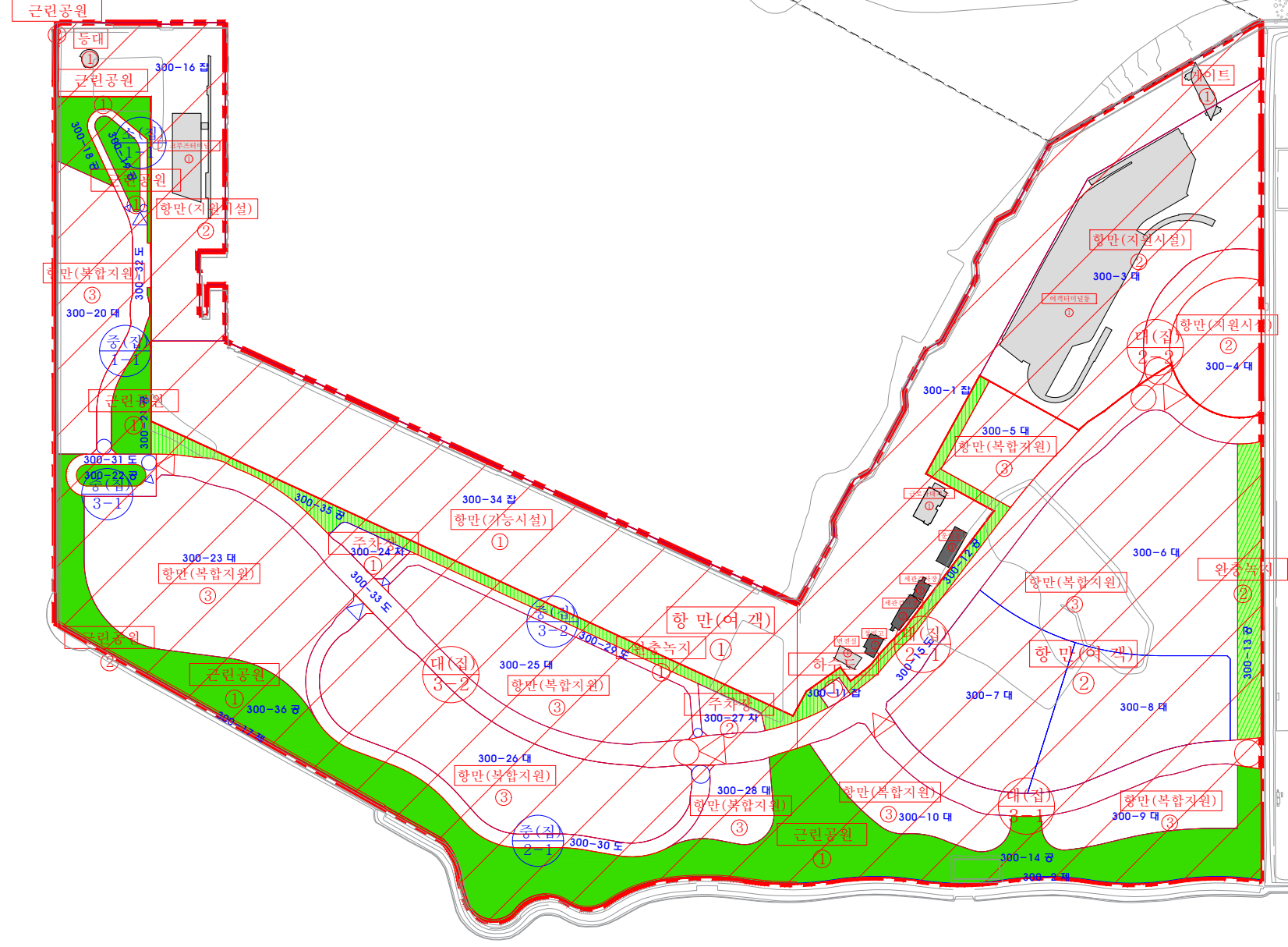


수도국제도시 국제여객터미널 도시관리계획 도시계획시설(항만)세부시설 결정(변경)도

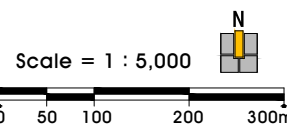


- | | |
|-----|----------|
| 구역계 | 지적 |
| 공원 | 시설 |
| 녹지 | 기타도시계획시설 |
| 도로 | |
| 항만 | |

장래부지



수도국제도시 국제여객터미널 항만세부시설 건축물 배치계획 결정(변경)도



	구 역 계		지 적
	공 원		시 설
	녹 지		기타도시계획시설
	도 로		신축건물(기정)
	항 만		신축건물(변경)

변경

Scale = 1 : 5,000

Legend:

- 구역계
- 대지경계선
- 획지분할가능선
- 건축한계선
- 차량출입불허구간

가구번호	
건폐율	최고높이
용적률	최저높이

0 50 100 200 300m