

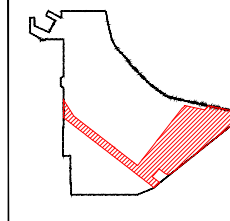


인천경제자유구역 송도국제도시  
첨단산업클러스터(C)

용도지역 결정도

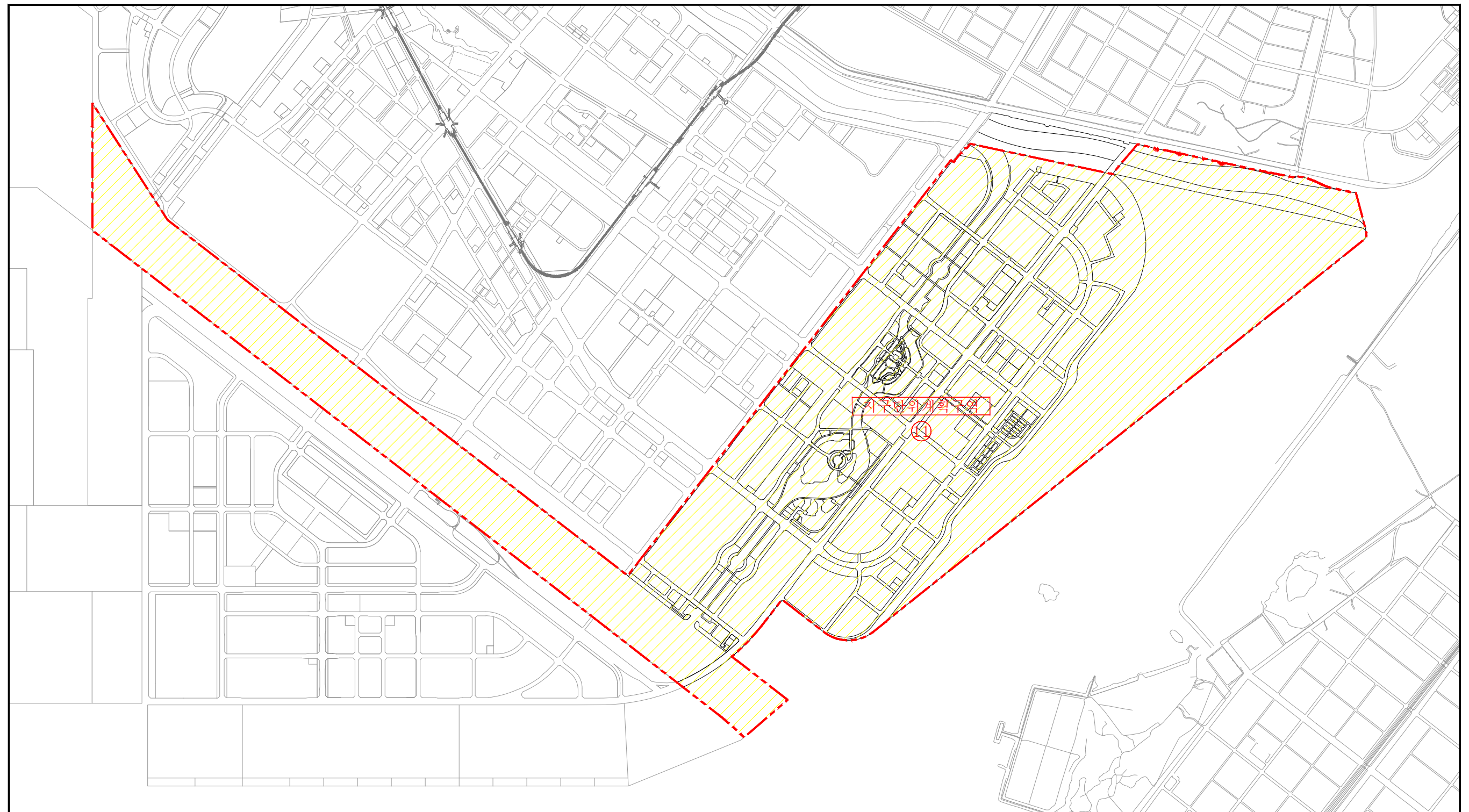
- |           |        |
|-----------|--------|
| 지구단위계획구역  | 용도지역선  |
| 제1종일반주거지역 | 일반상업지역 |
| 제2종일반주거지역 | 준공업지역  |
| 제3종일반주거지역 | 자연녹지지역 |
| 준주거지역     | 보전녹지지역 |

KEY MAP




SCALE = 1:10,000



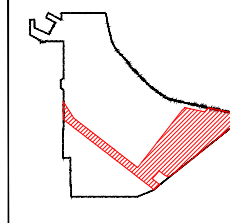


인천경제자유구역 송도국제도시  
첨단산업클러스터(C)

지구단위계획구역 결정도

 지구단위계획구역

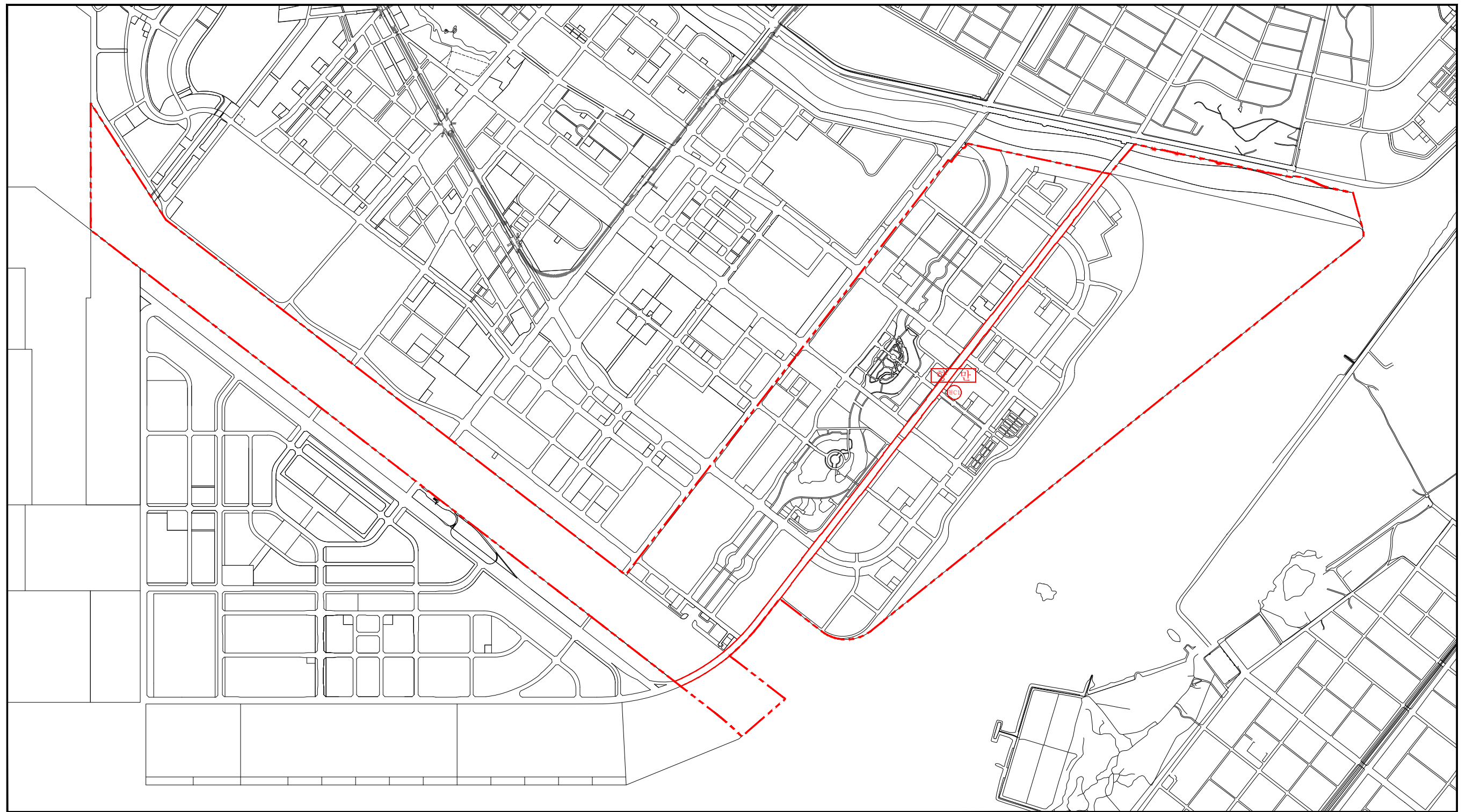
KEY MAP



SCALE = 1:10,000

0 250 500 1,000 2,000M



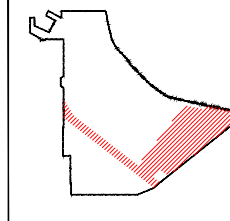


인천경제자유구역 송도국제도시  
첨단산업클러스터(C)

도시계획시설 결정도(기정)

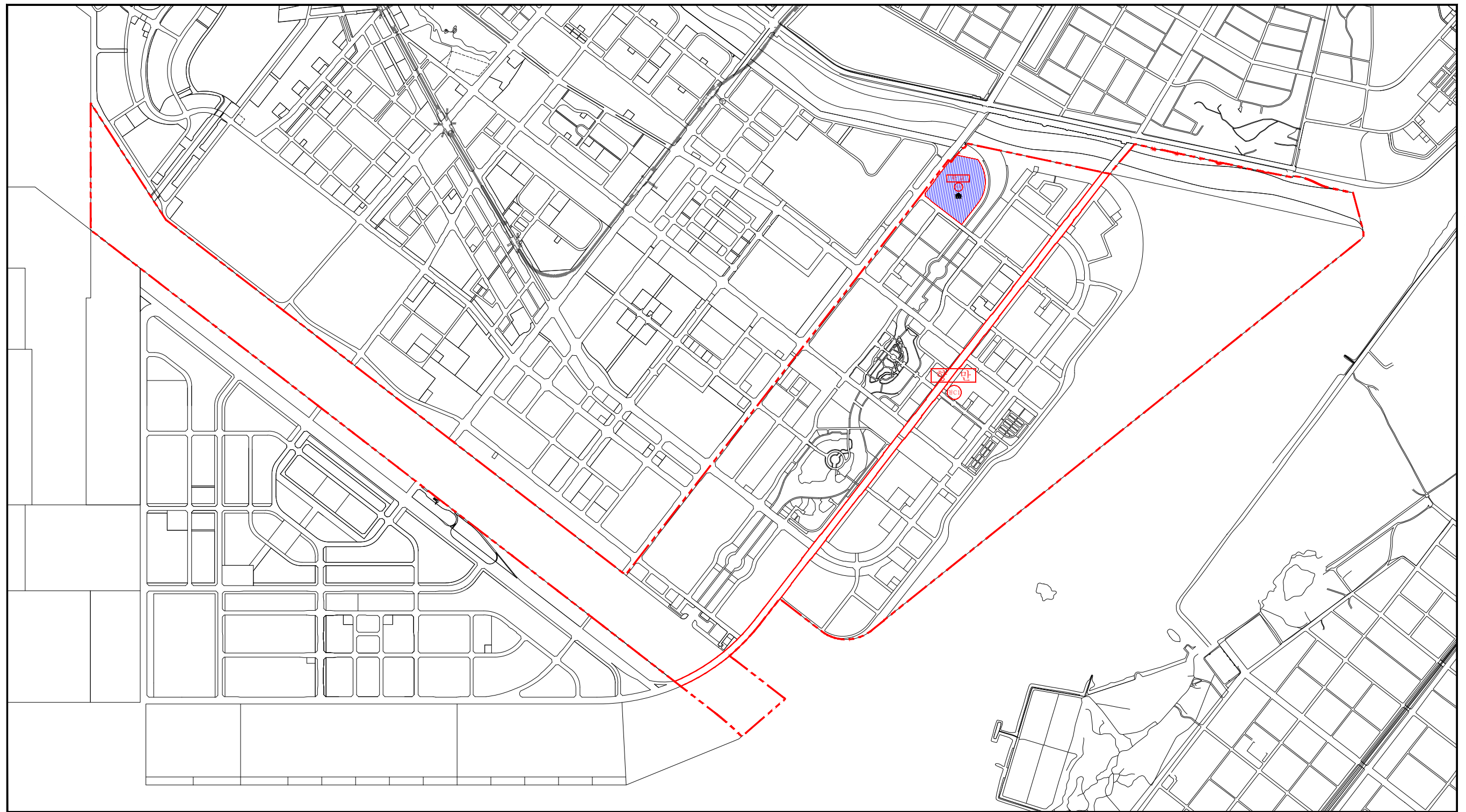
- 지구단위계획구역  
항만

KEY MAP



SCALE = 1:10,000

0 250 500 1,000 2,000M

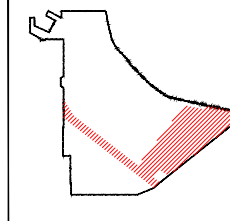


인천경제자유구역 송도국제도시  
첨단산업클러스터(C)


도시계획시설 결정도(변경)

- |  |          |
|--|----------|
|  | 지구단위계획구역 |
|  | 항만       |
|  | 학교       |

KEY MAP



SCALE = 1:10,000







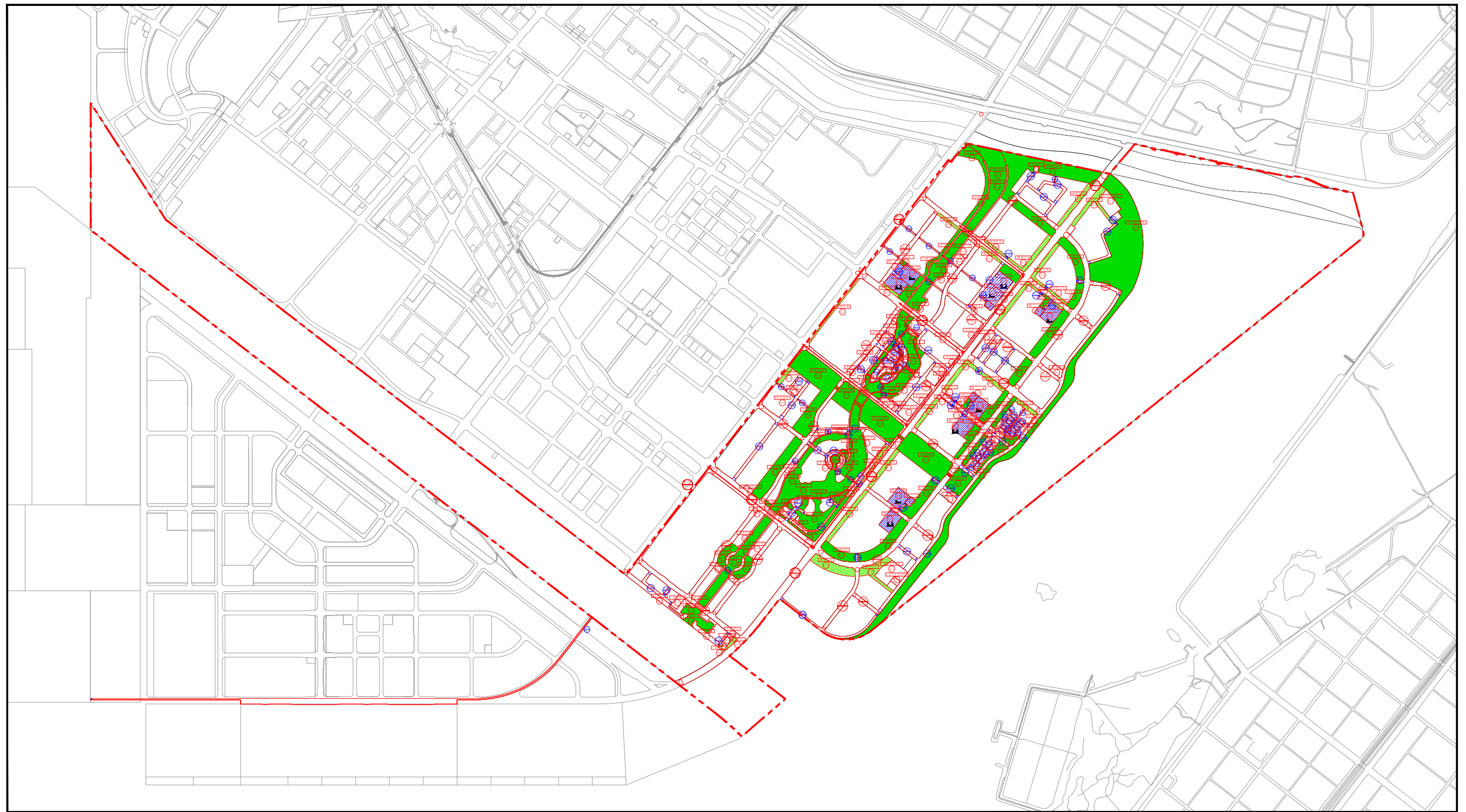
# 연세대 국제캠퍼스

학교(대학) 세부조성계획(변경)

- 교육 기본 시설
- 지원 시설
- 연구 시설
- 부속 시설
- 광 장
- 녹 지
- 도 로

S = 1 : 5,000 (A3)



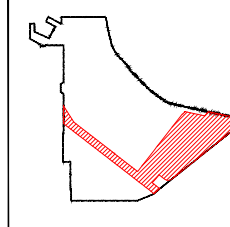


인천경제자유구역 송도국제도시  
첨단산업클러스터(C)


지구단위계획 결정도  
(토지이용 및 시설에 관한 계획)

	지구단위계획구역		공 동 구
	대 로 이 상		학 교
	중 로 이 하		기타도시계획시설
	녹 지		중 복 결 정 선
	공 원		

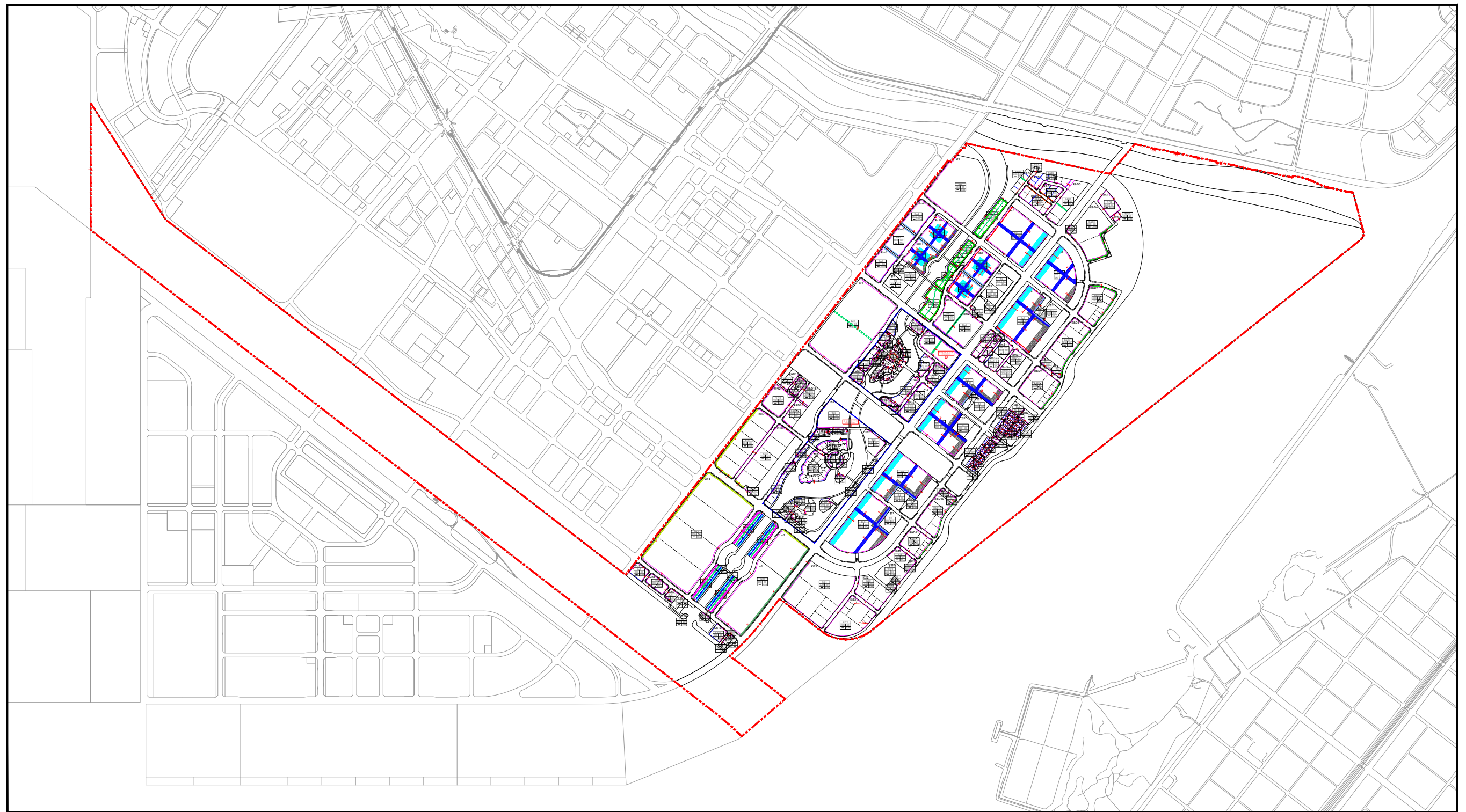
KEY MAP



SCALE = 1:10,000






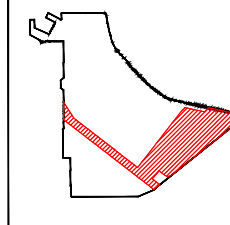


인천경제자유구역 송도국제도시  
첨단산업클러스터(C)

지구단위계획 결정(변경)도  
(획지 및 건축물 등에 관한 계획)

	지구단위계획구역		벽면지정선(지상1층)		통경축배치구간		공공형 공지 설치구간	<table><tr><td>기준용적률</td><td>건폐율</td></tr><tr><td>허용용적률</td><td>최고높이</td></tr></table>	기준용적률	건폐율	허용용적률	최고높이
기준용적률	건폐율											
허용용적률	최고높이											
	특별계획구역		벽면지정선(2층이상)		중저층배치구간		전면형 공지 설치구간					
	획지경계선		벽면지정선(5층이상)		최고층배치구간							
	대지분할가능선		건축지정선(1m)		공공조경							
	차량출입불허구간		건축지정선(3m)		아케이드설치구간							
	담장설치불허구간		건축지정선(6m)		공개공지 우선배치 구간							
	공공보행통로		건축지정선(10m)		공공보행통로 출입구 위치							
	건축한계선		부대복리시설 배치구간									
	벽면한계선(지상1층)											

KEY MAP



SCALE = 1:10,000

