

지구단위계획
결정도
- 왕산마리나 -

범례

 지구단위계획구역

지구단위계획구역



①

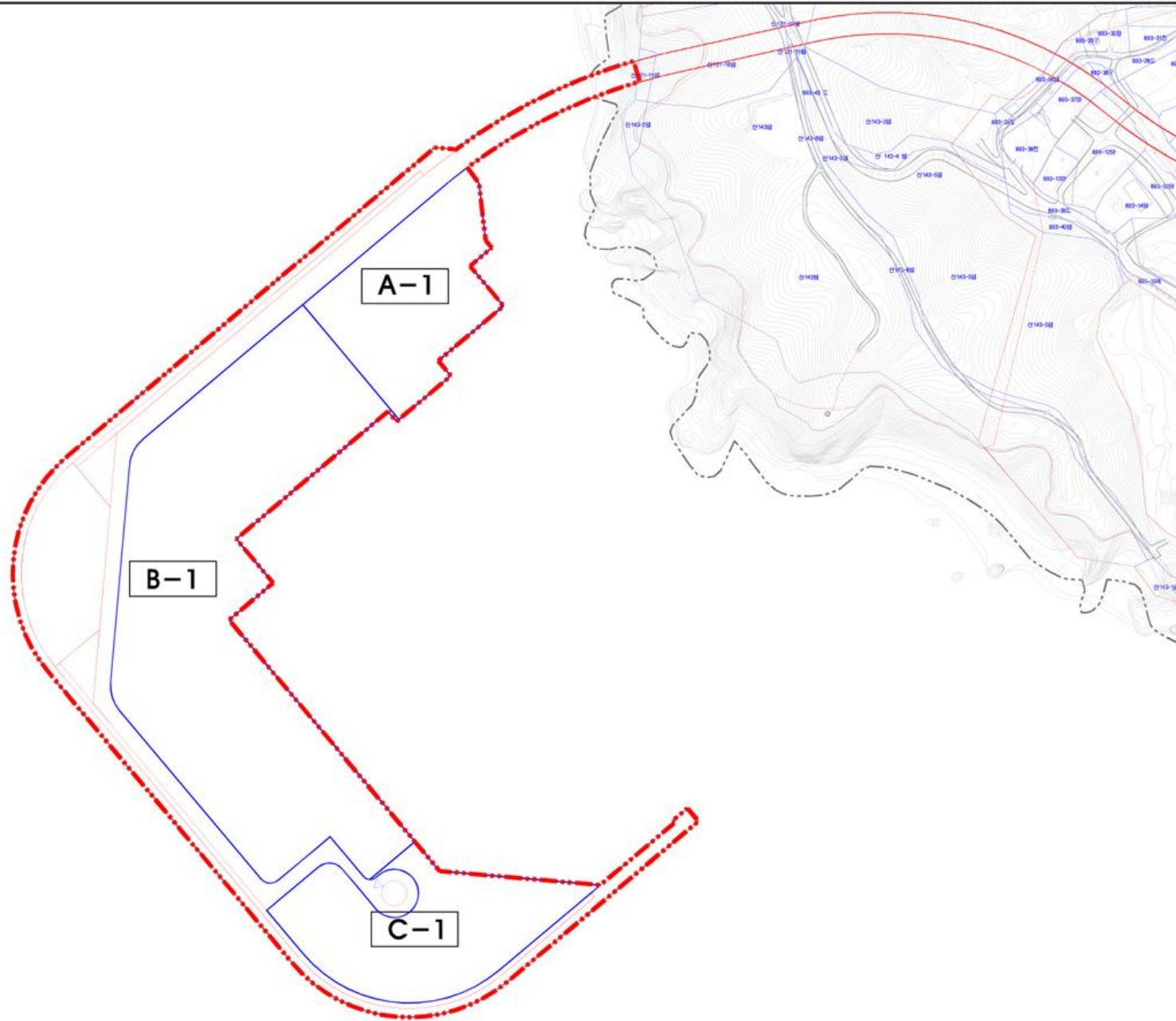
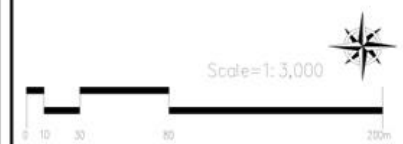
Scale=1:3,000



지구단위계획 결정도 (가구 및 획지에 관한 계획도) - 왕 산 마 리 나 -

범 례

-  용유 · 무의 구역계
-  사 업 구 역 계
-  가 구 및 획 지 선
- A-1** 관광위락
(육상보관/선박보급)
- B-1** 관광위락(판매)
- C-1** 관광위락(숙박 · 업무)



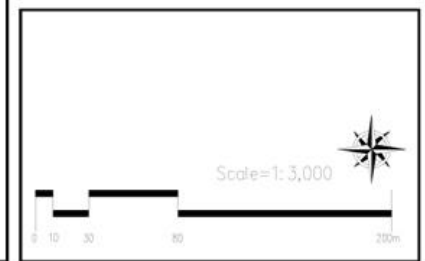
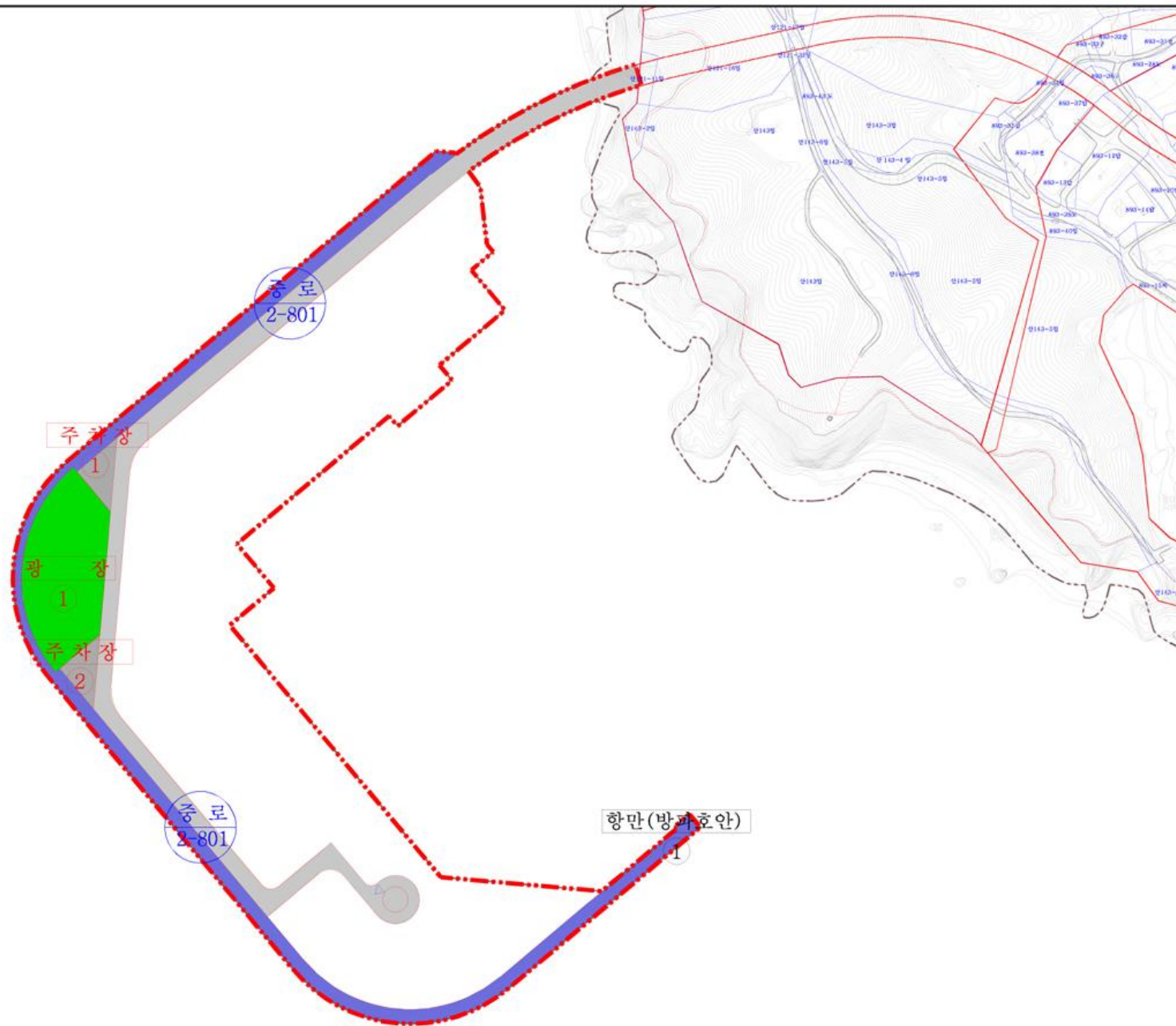
지구단위계획 결정도

(기반시설의 배치와 규모에 관한 계획도)

- 왕 산 마 리 나 -

범 례

-  용유 · 무의 구역계
-  사 업 구 역 계
-  항만(방파호안)
-  광 장
-  주 차 장
-  도 로 (중 로)
-  도시계획시설






지구단위계획 결정도

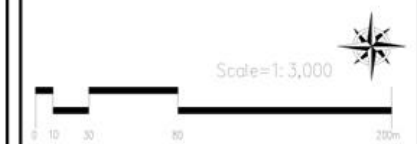
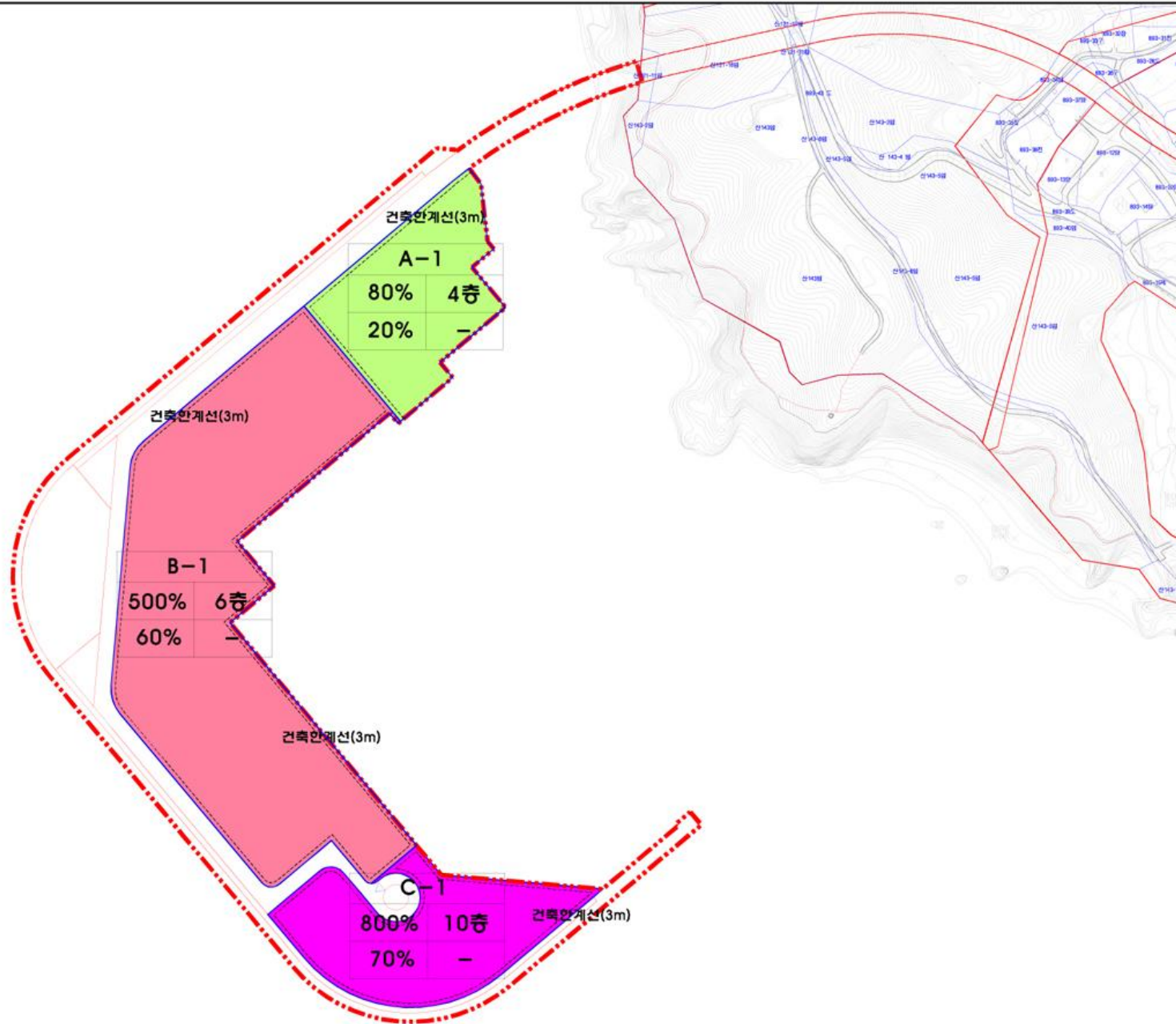
(획지 및 건축물에 관한 계획도)

- 왕 산 마 리 나 -

범 례

-  용유 · 무의 구역계
-  사 업 구 역 계
-  도 시 계 획 시 설 선
-  가 구 및 획 지 선
-  건축한계선(3m)
- A-1** 관광위락
(육상보관/선박보급)
- B-1** 관광위락(판매)
- C-1** 관광위락(숙박 · 업무)

| 가구번호 | |
|-------|------|
| 용 적 륜 | 최고높이 |
| 건 폐 륜 | 최저높이 |






지구단위계획 결정도

(기타사항에 관한 지구단위계획)

- 왕 산 마 리 나 -

범 례

-  용유 · 무의 구역계
-  사 업 구 역 계
-  도 시 계 획 시 설 선
-  건축한계선(3m)
-  전면공지(권장)
- A-1** 관광위락
(육상보관/선박보급)
- B-1** 관광위락(판매)
- C-1** 관광위락(숙박 · 업무)

