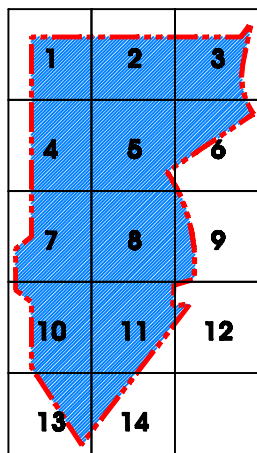


송도지구 송도랜드마크시티(6,8공구)

제1종지구단위계획 결정도 (총괄)

(획지 및 건축물 등에 관한 계획)


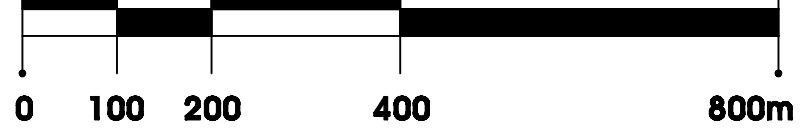
KEYMAP



※ 국토의계획및이용에관한법률 제32조제5항의 규정에 따라 지형도면을 따로 작성·고시하지 아니한다.

지식경제부 고시 제2010-99호
2010. 05. 11.

Scale = 1 : 8,000



--- 지구단위계획구역

--- 획지경계선

--- 건축한계선

☉ 공개공지(권장)

--- 차량진출입불허구간

--- 담장설치불허구간

--- 공공보행통로

--- 대지내 조경

--- 차 랑 등 선

--- 특별계획구역

기준용적률	건폐율
허용용적률	최고높이(m)

구 분	작 성 자	1 차 확 인 자	2 차 확 인 자
소 속	송도랜드마크시티(유)	인천경제자유구역청	지식경제부
직 위	차 장	지방시설주사	지방행정사무관
성 명	강 호 민	방 유 식	이 승 텔
확인인			

본 도면은 신설 및 변경부분에
한하여 유효함